






- PERIMETRE GRAPHIQUE A TITRE D'INFORMATION**
-  Zone affectée par le bruit des voies classées bruyantes
  -  Périmètre de la Zone d'Aménagement Concertée
  -  Forêt et bois relevant du régime forestier
  -  Périmètre à l'intérieur duquel s'applique le Droit de Préemption urbain
- AUTRE INFORMATION**
-  Limite communale



Communauté de communes  
de la Rochefoucauld  
Porte du Périgord  
Périmètre ex-Bandiât-Tardoire

# PLAN LOCAL D'URBANISME INTERCOMMUNAL

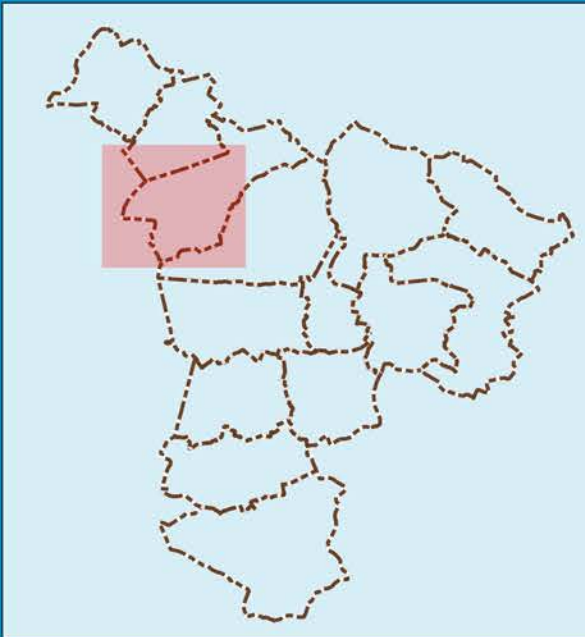
PIÈCE N° 5.11

DOCUMENT GRAPHIQUE À TITRE  
D'INFORMATION  
5-11- Agris Ouest





Vu pour être annexé à la  
délibération du conseil  
communautaire en date du  
31 janvier 2022



Le Président de la Communauté de  
Communes  
Jean-Marc BROUILLET

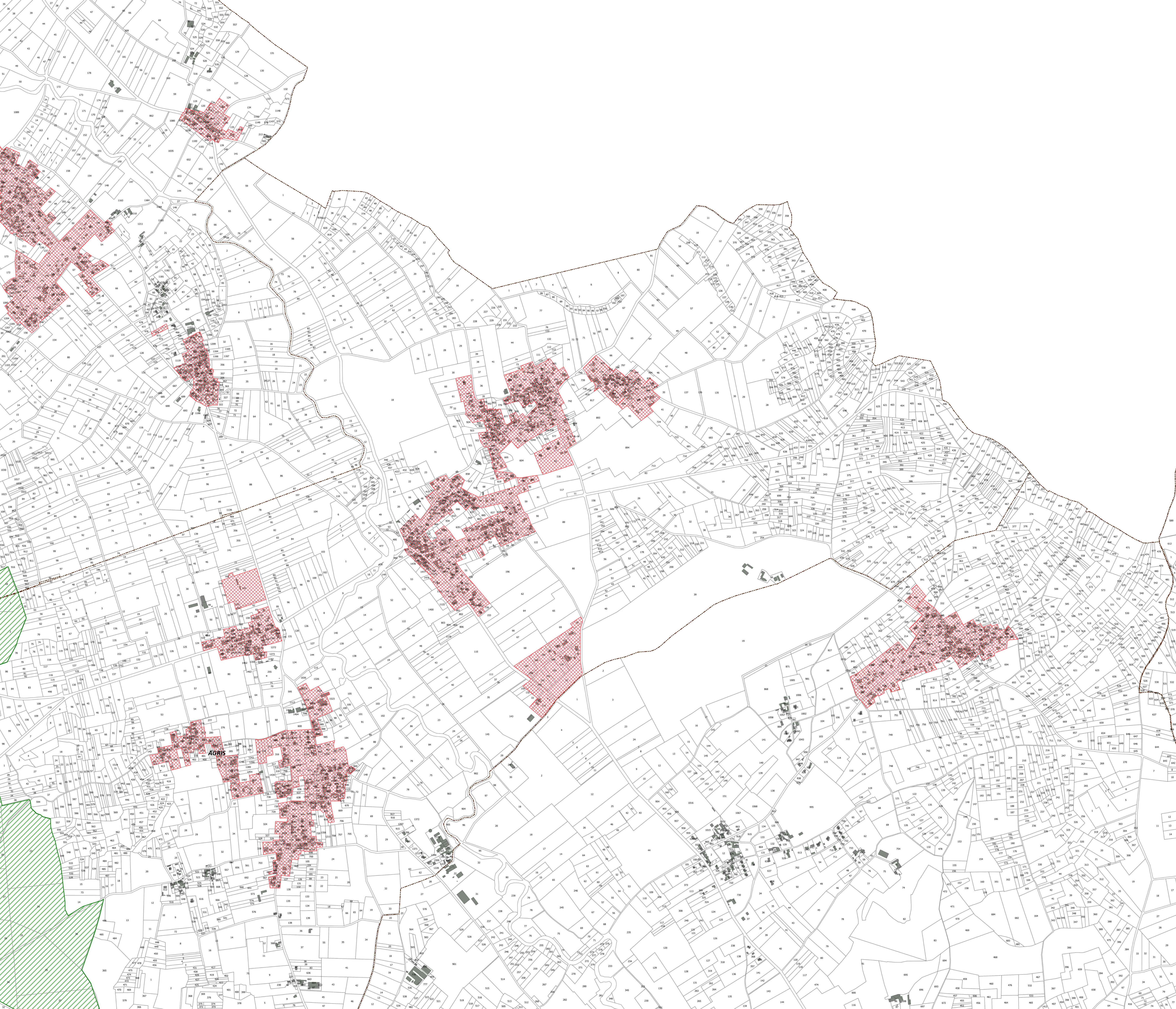




-  Zone affectée par le bruit des voies classées bruyantes
-  Périmètre de la Zone d'Aménagement Concertée
-  Forêt et bois relevant du régime forestier
-  Périmètre à l'intérieur duquel s'applique le Droit de Préemption urbain

AUTRE INFORMATION

-  Limite communale



Communauté de communes  
de la Rochefoucauld  
Porte du Périgord  
Périmètre ex-Bandiât-Tardoire

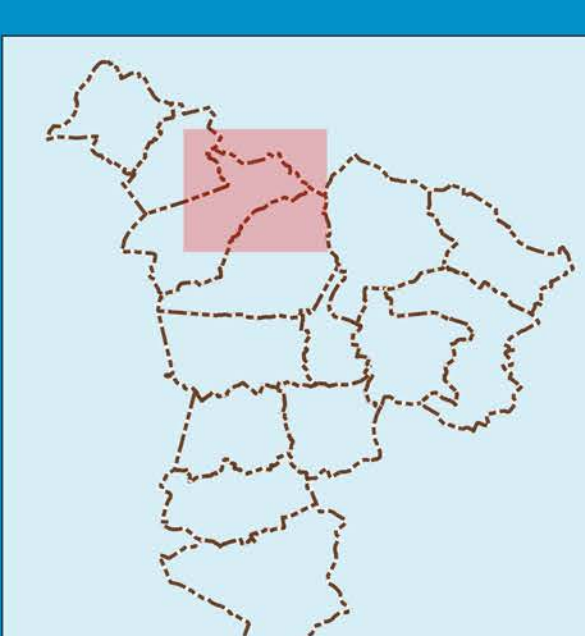
# PLAN LOCAL D'URBANISME INTERCOMMUNAL

PIÈCE N° 5.11

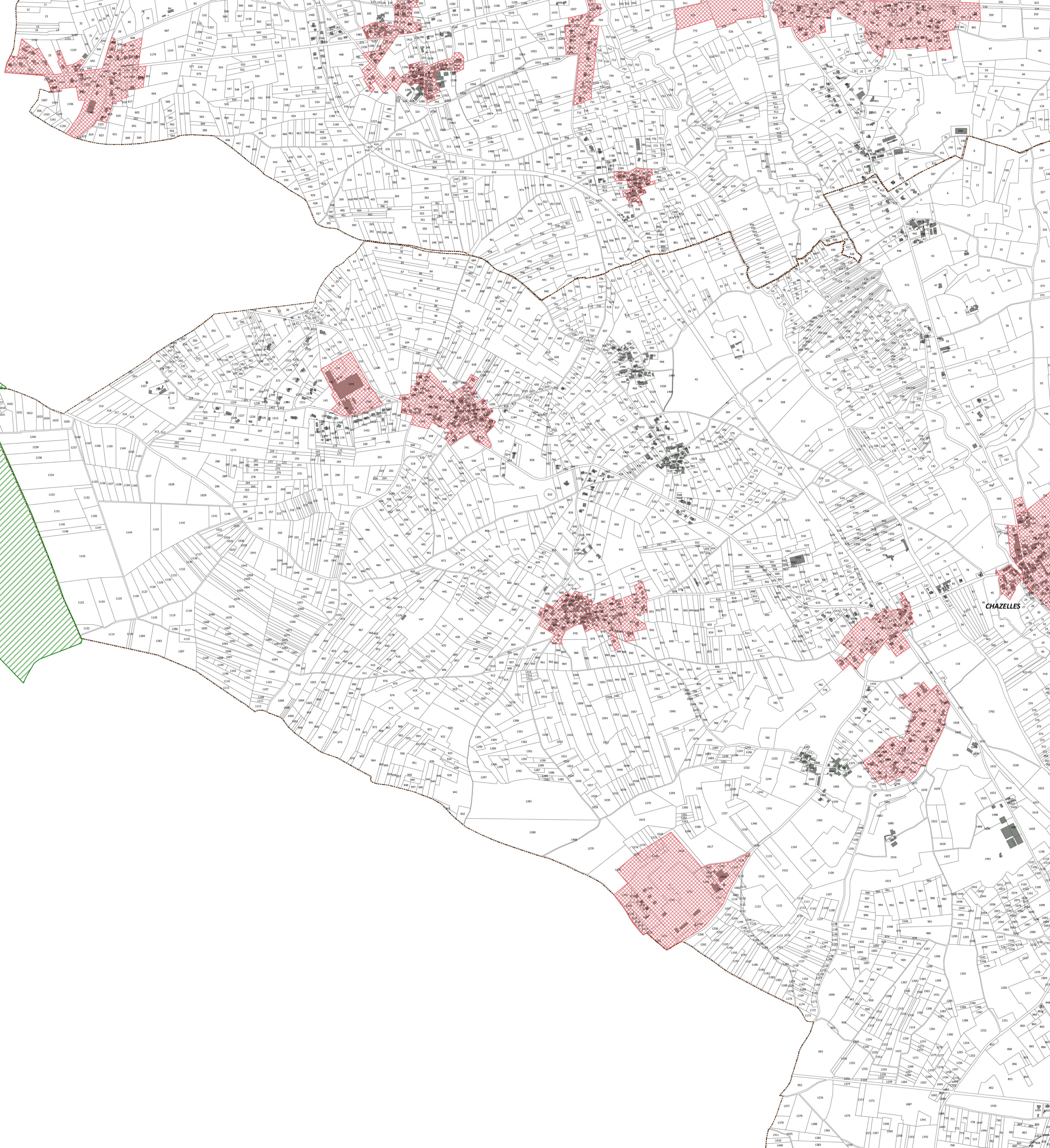
DOCUMENT GRAPHIQUE À TITRE  
D'INFORMATION  
5-11- Agris Est


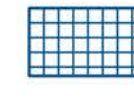


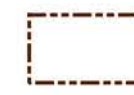
Vu pour être annexé à la  
délibération du conseil  
communautaire en date du  
31 janvier 2022

Le Président de la Communauté de  
Communes  
Jean-Marc BROUILLET







- PERIMETRE GRAPHIQUE A TITRE D'INFORMATION**
-  Zone affectée par le bruit des voies classées bruyantes
  -  Périmètre de la Zone d'Aménagement Concertée
  -  Forêt et bois relevant du régime forestier
  -  Périmètre à l'intérieur duquel s'applique le Droit de Préemption urbain
- AUTRE INFORMATION**
-  Limite communale



Communauté de communes  
de la Rochefoucauld  
Porte du Périgord  
Périmètre ex-Bandiât-Tardoire

# PLAN LOCAL D'URBANISME INTERCOMMUNAL

PIÈCE N° 5.11

DOCUMENT GRAPHIQUE À TITRE  
D'INFORMATION  
5-11- Chazelles Ouest

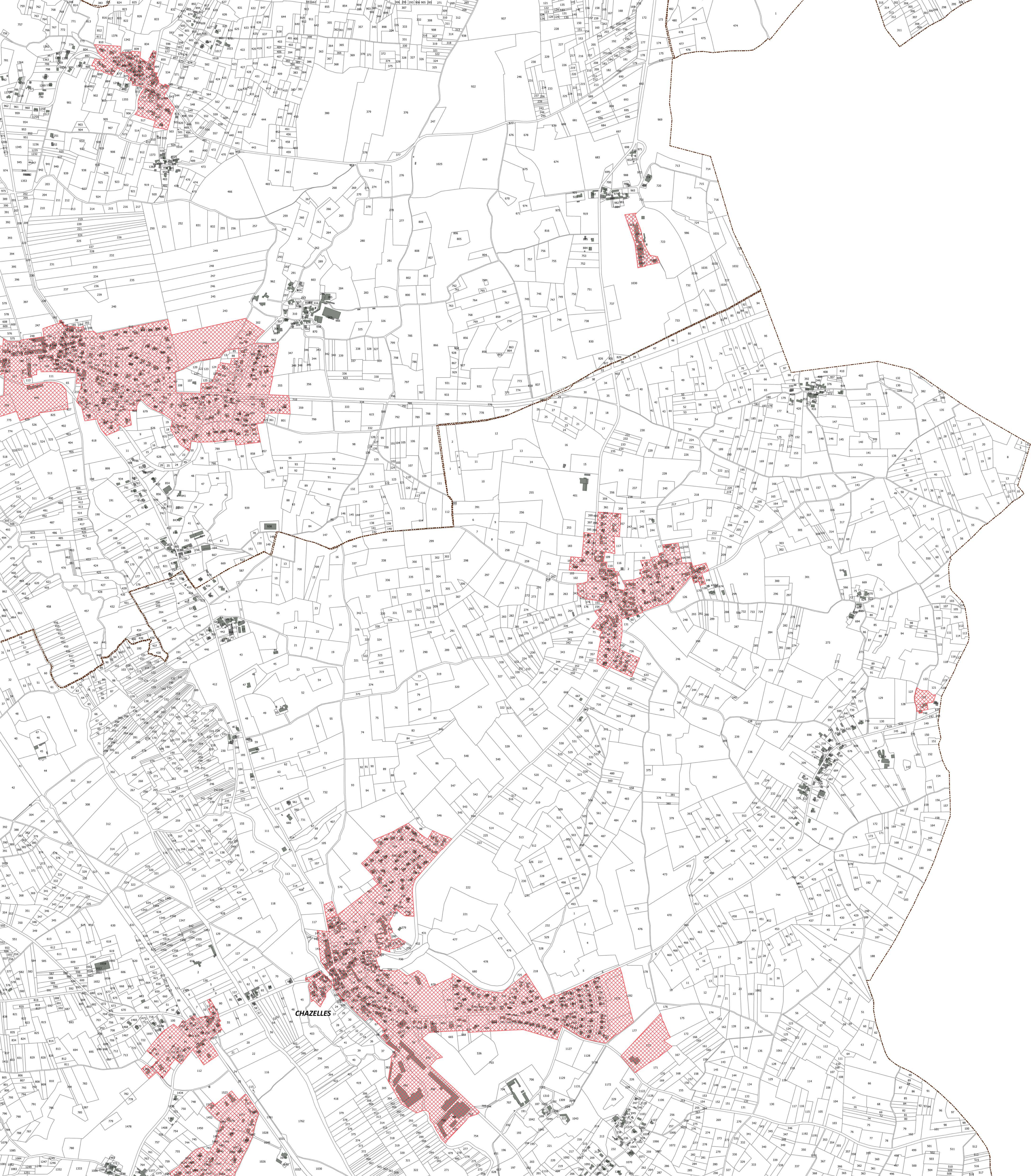
Vu pour être annexé à la  
délibération du conseil  
communautaire en date du  
31 janvier 2022








Le Président de la Communauté de  
Communes  
Jean-Marc BROUILLET







- PERIMETRE GRAPHIQUE A TITRE D'INFORMATION**
-  Zone affectée par le bruit des voies classées bruyantes
  -  Périmètre de la Zone d'Aménagement Concertée
  -  Forêt et bois relevant du régime forestier
  -  Périmètre à l'intérieur duquel s'applique le Droit de Préemption urbain
- AUTRE INFORMATION**
-  Limite communale



Communauté de communes  
de la Rochefoucauld  
Porte du Périgord  
Périmètre ex-Bandiât-Tardoire

# PLAN LOCAL D'URBANISME INTERCOMMUNAL

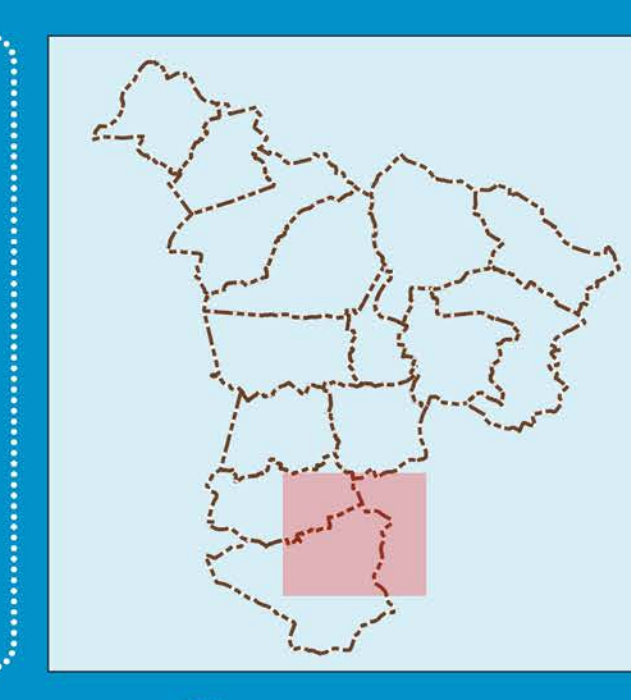
PIÈCE N° 5.11

DOCUMENT GRAPHIQUE À TITRE  
D'INFORMATION  
5-11- Chazelles Nord-Est

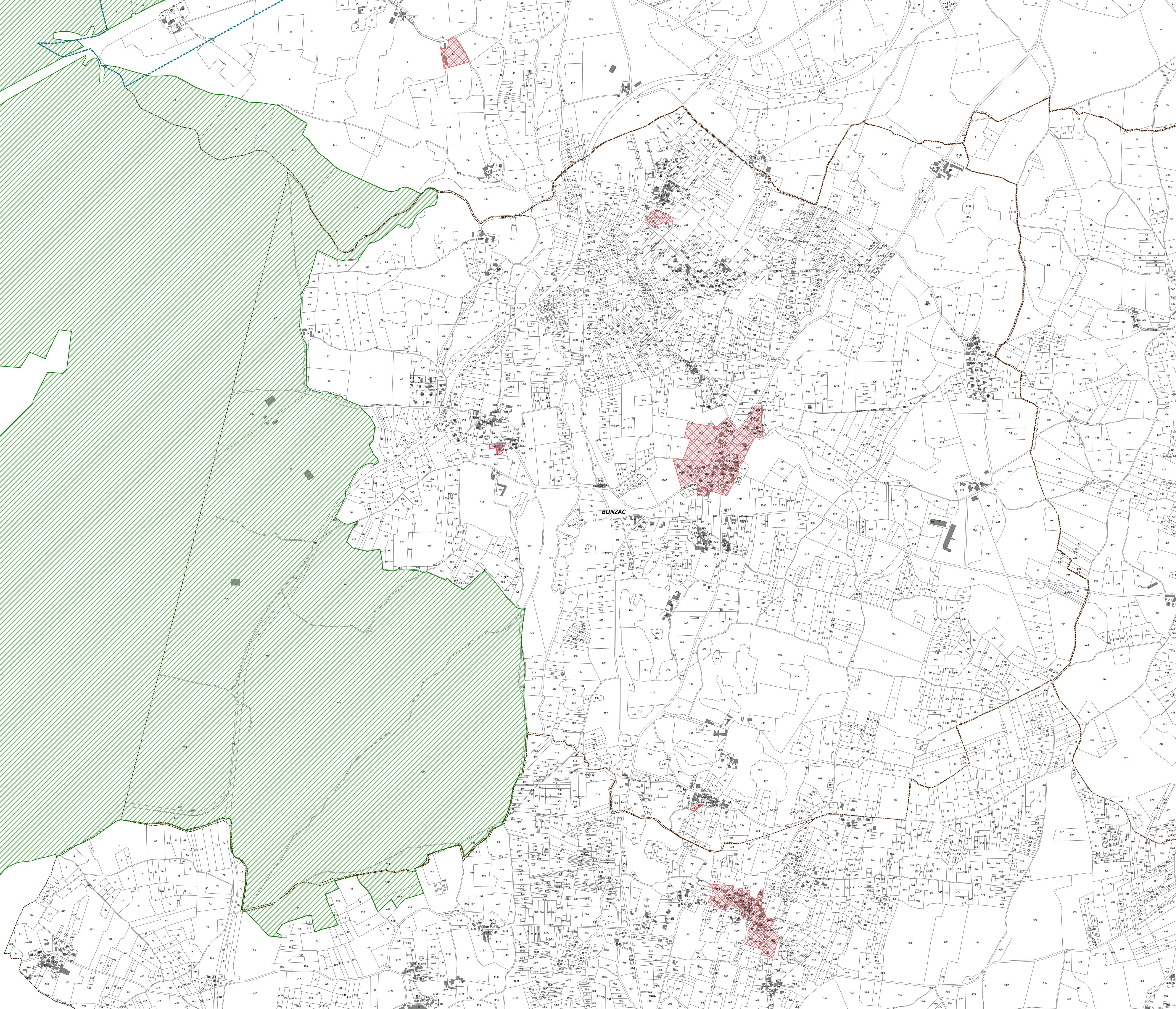
Vu pour être annexé à la  
délibération du conseil  
communautaire en date du  
31 janvier 2022





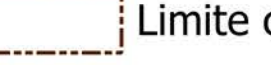


Le Président de la Communauté de  
Communes  
Jean-Marc BROUJLET







- PERIMETRE GRAPHIQUE A TITRE D'INFORMATION**
-  Zone affectée par le bruit des voies classées bruyantes
  -  Périmètre de la Zone d'Aménagement Concertée
  -  Forêt et bois relevant du régime forestier
  -  Périmètre à l'intérieur duquel s'applique le Droit de Préemption urbain
- AUTRE INFORMATION**
-  Limite communale



Communauté de communes  
de la Rochefoucauld  
Porte du Périgord  
Périmètre ex-Bandiât-Tardoire

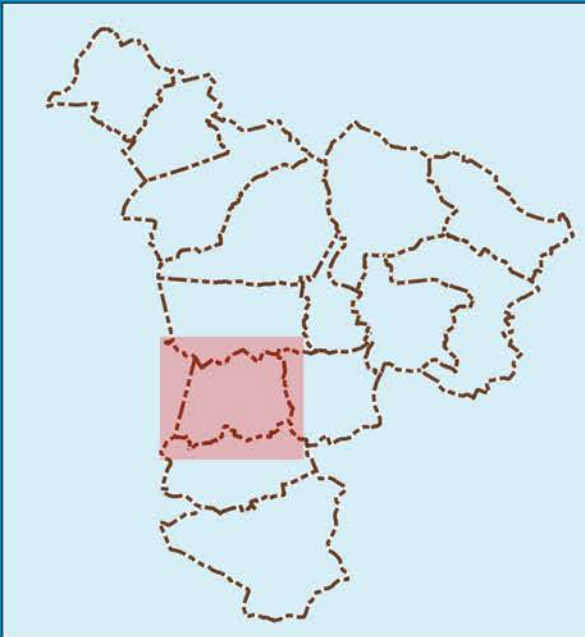
# PLAN LOCAL D'URBANISME INTERCOMMUNAL

PIÈCE N° 5.11

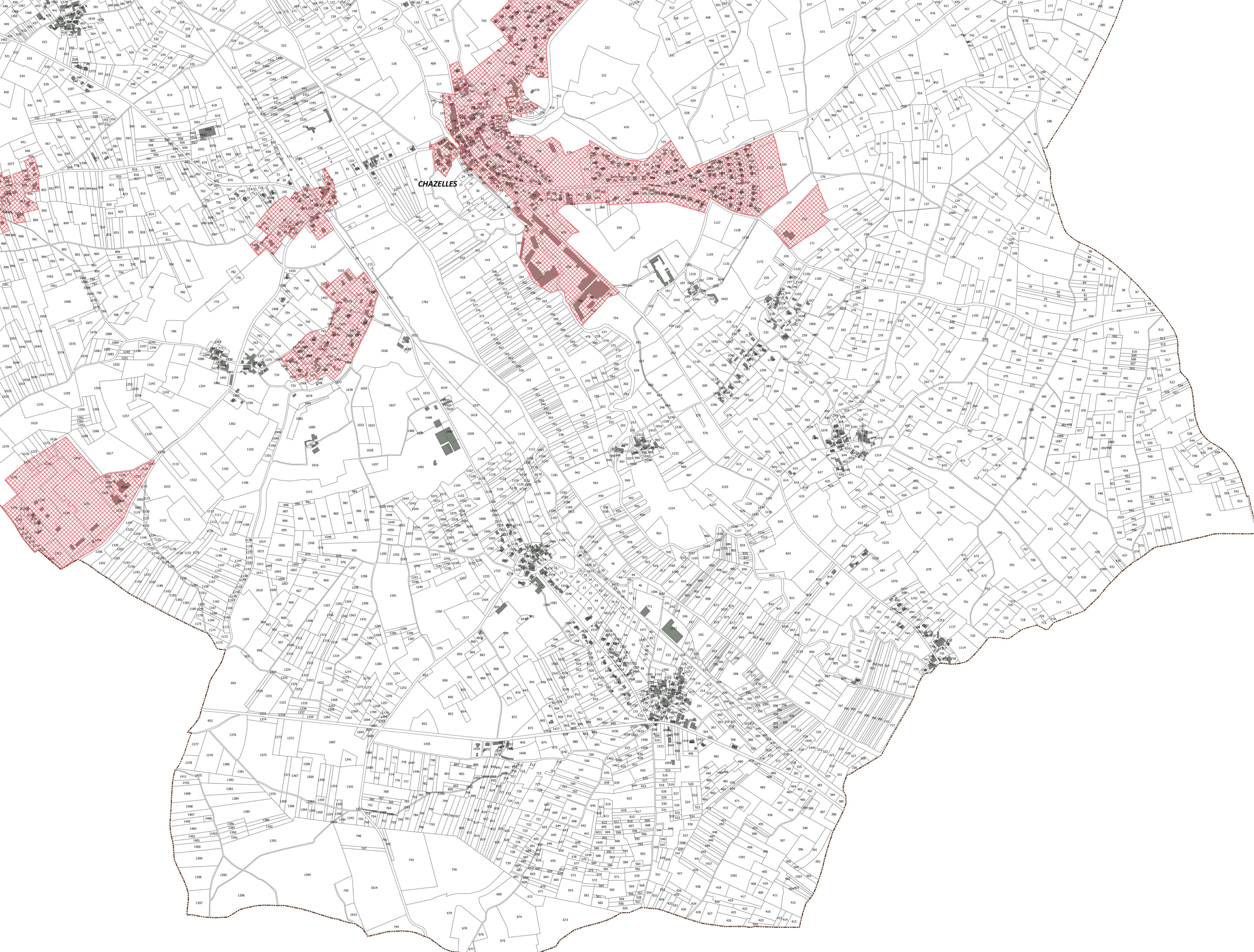
DOCUMENT GRAPHIQUE À TITRE  
D'INFORMATION  
5-11- Bunzac






Vu pour être annexé à la  
délibération du conseil  
communautaire en date du  
31 janvier 2022

Le Président de la Communauté de  
Communes  
Jean-Marc BROULLET







- PERIMETRE GRAPHIQUE A TITRE D'INFORMATION**
-  Zone affectée par le bruit des voies classées bruyantes
  -  Périmètre de la Zone d'Aménagement Concertée
  -  Forêt et bois relevant du régime forestier
  -  Périmètre à l'intérieur duquel s'applique le Droit de Préemption urbain
- AUTRE INFORMATION**
-  Limite communale



Communauté de communes  
de la Rochefoucauld  
Porte du Périgord  
Périmètre ex-Bandiât-Tardoire

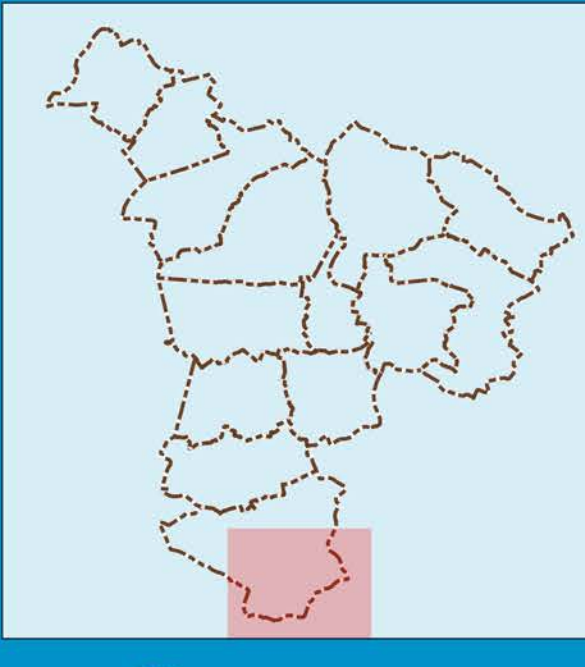
# PLAN LOCAL D'URBANISME INTERCOMMUNAL

PIÈCE N° 5.11





DOCUMENT GRAPHIQUE À TITRE  
D'INFORMATION  
5-11- Chazelles Sud-Est

Vu pour être annexé à la  
délibération du conseil  
communautaire en date du  
31 janvier 2022

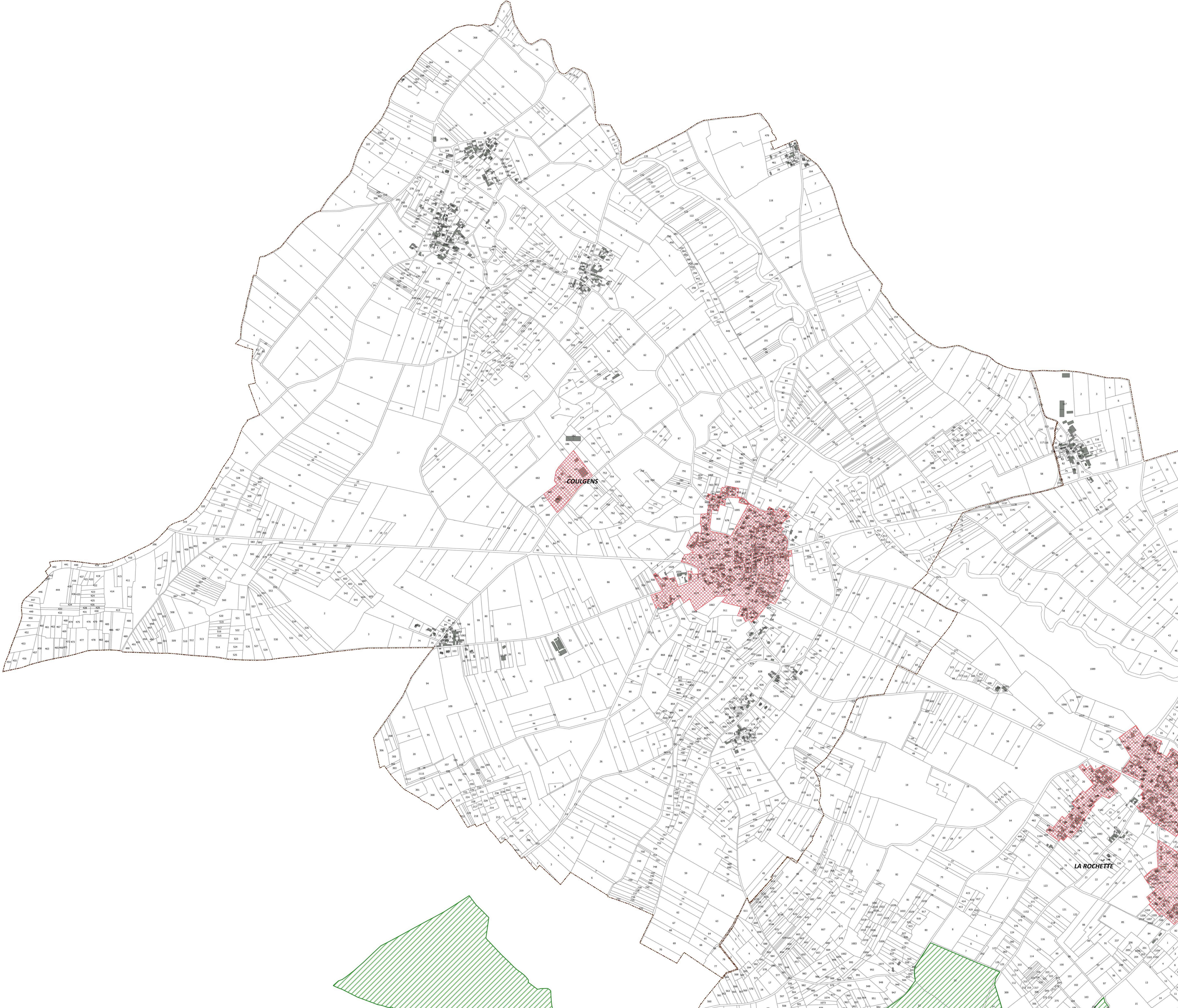
Le Président de la Communauté de  
Communes  
Jean-Marc BROULLET





- PERIMETRE GRAPHIQUE A TITRE D'INFORMATION**
-  Zone affectée par le bruit des voies classées bruyantes
  -  Périmètre de la Zone d'Aménagement Concertée
  -  Forêt et bois relevant du régime forestier
  -  Périmètre à l'intérieur duquel s'applique le Droit de Préemption urbain

- AUTRE INFORMATION**
-  Limite communale



Communauté de Communes  
La Rochefoucauld  
Porte du Périgord

Communauté de communes  
de la Rochefoucauld  
Porte du Périgord  
Périmètre ex-Bandiât-Tardoire

# PLAN LOCAL D'URBANISME INTERCOMMUNAL

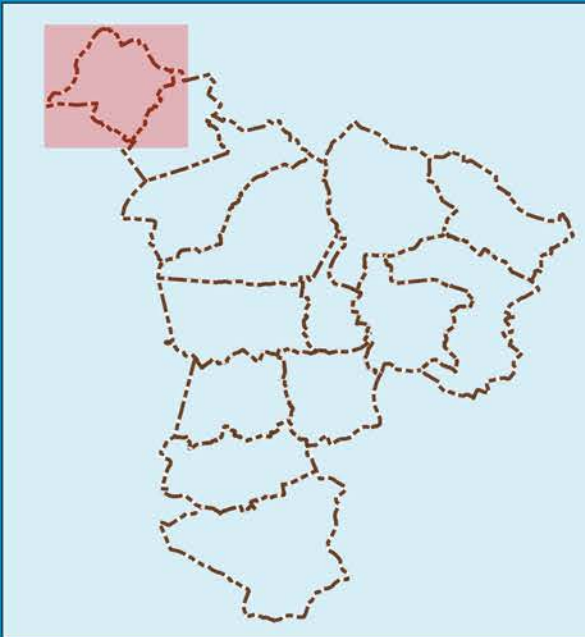
PIÈCE N° 5.11

DOCUMENT GRAPHIQUE À TITRE  
D'INFORMATION  
5-11- Coulgens

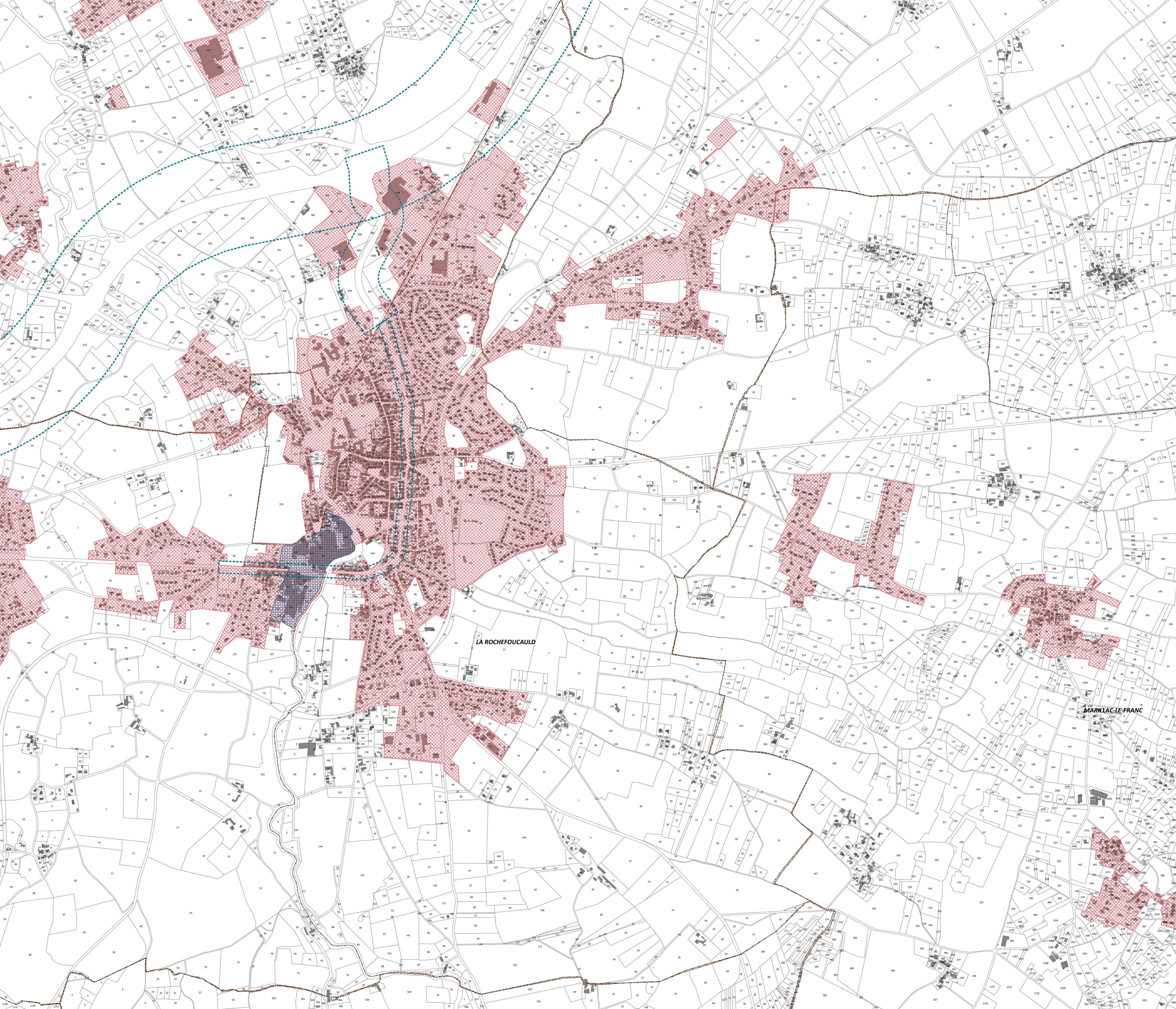
Vu pour être annexé à la  
délibération du conseil  
communautaire en date du  
31 janvier 2022






ids  
ville  
urbanisme

Le Président de la Communauté de  
Communes  
Jean-Marc BROUILLET







- PERIMETRE GRAPHIQUE A TITRE D'INFORMATION**
-  Zone affectée par le bruit des voies classées bruyantes
  -  Périmètre de la Zone d'Aménagement Concertée
  -  Forêt et bois relevant du régime forestier
  -  Périmètre à l'intérieur duquel s'applique le Droit de Préemption urbain
- AUTRE INFORMATION**
-  Limite communale



Communauté de communes  
de la Rochefoucauld  
Porte du Périgord  
Périmètre ex-Bandiât-Tardoire

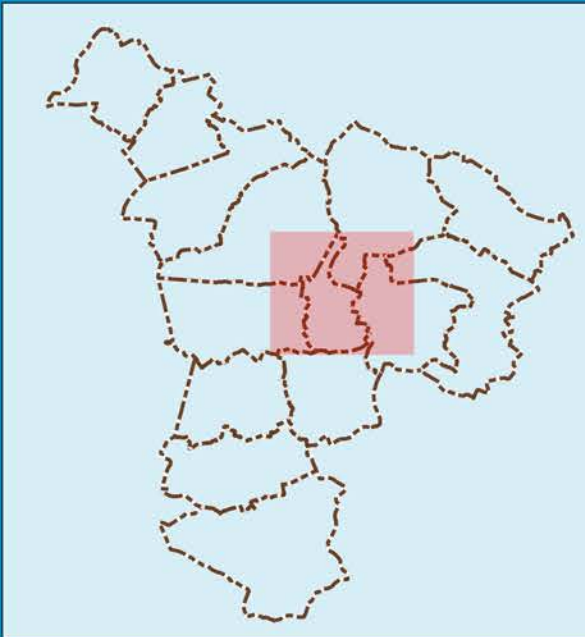
# PLAN LOCAL D'URBANISME INTERCOMMUNAL

PIÈCE N° 5.11

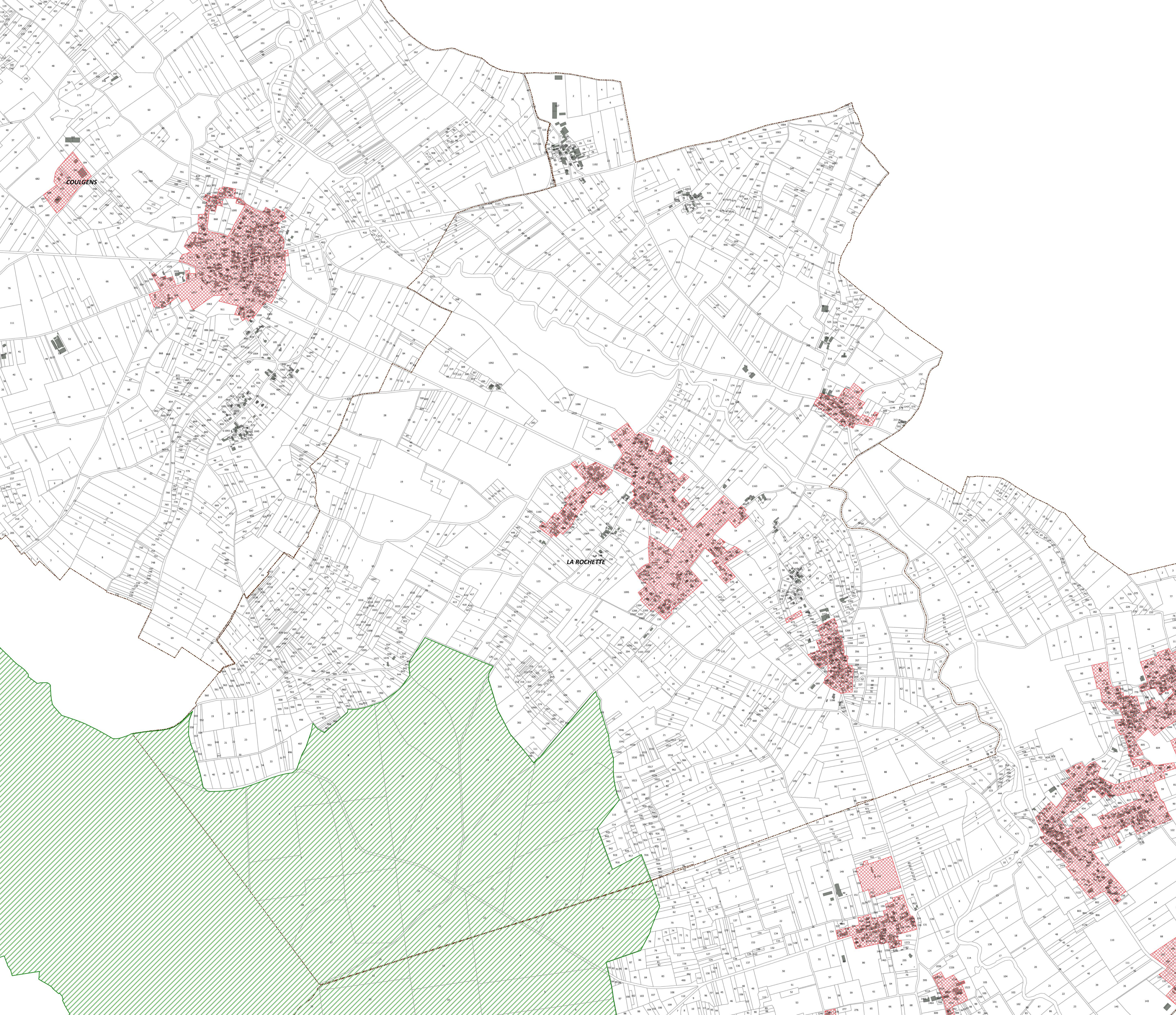
DOCUMENT GRAPHIQUE À TITRE  
D'INFORMATION  
5-11- La Rochefoucauld






Vu pour être annexé à la  
délibération du conseil  
communautaire en date du  
31 janvier 2022

Le Président de la Communauté de  
Communes  
Jean-Marc BROULLET







- PERIMETRE GRAPHIQUE A TITRE D'INFORMATION**
-  Zone affectée par le bruit des voies classées bruyantes
  -  Périmètre de la Zone d'Aménagement Concertée
  -  Forêt et bois relevant du régime forestier
  -  Périmètre à l'intérieur duquel s'applique le Droit de Préemption urbain
- AUTRE INFORMATION**
-  Limite communale

Communauté de Communes  
La Rochefoucauld  
Porte du Périgord

Communauté de communes  
de la Rochefoucauld  
Porte du Périgord  
Périmètre ex-Bandiât-Tardoire

# PLAN LOCAL D'URBANISME INTERCOMMUNAL

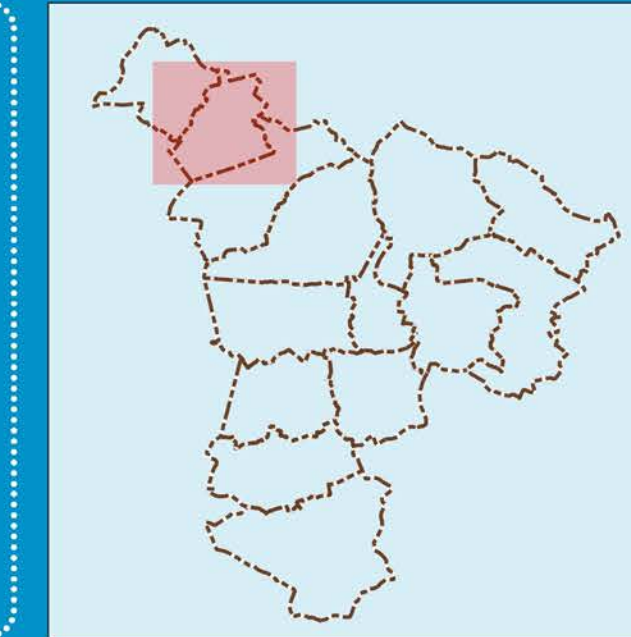
PIÈCE N° 5.11

DOCUMENT GRAPHIQUE À TITRE  
D'INFORMATION  
5-11- La Rochette

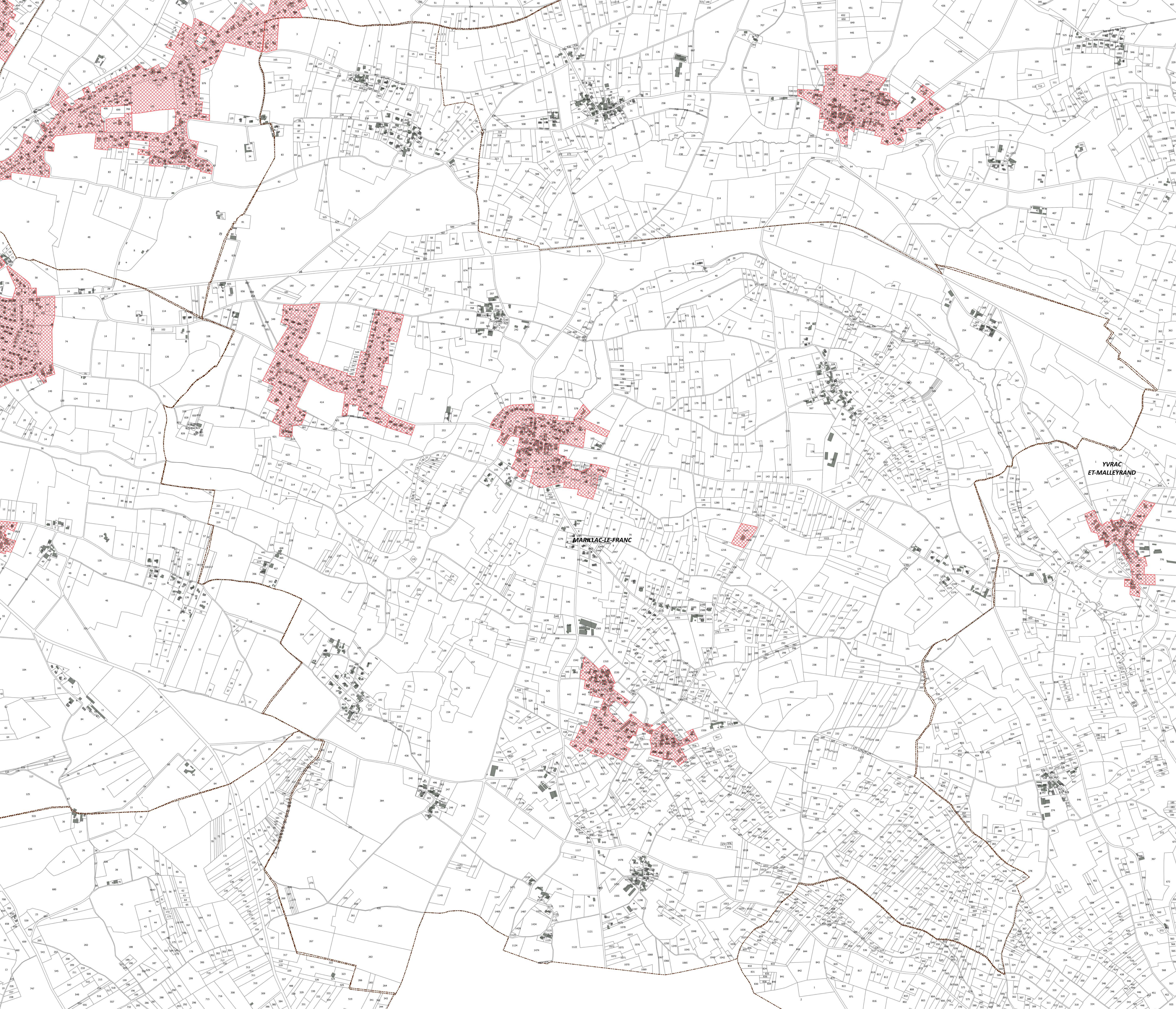
Vu pour être annexé à la  
délibération du conseil  
communautaire en date du  
31 janvier 2022

ids  
ville  
urbanisme

Le Président de la Communauté de  
Communes  
Jean-Marc BROUILLET







- PERIMETRE GRAPHIQUE A TITRE D'INFORMATION**
- Zone affectée par le bruit des voies classées bruyantes
  - Périmètre de la Zone d'Aménagement Concertée
  - Forêt et bois relevant du régime forestier
  - Périmètre à l'intérieur duquel s'applique le Droit de Préemption urbain
- AUTRE INFORMATION**
- Limite communale

Communauté de Communes  
 La Rochefoucauld  
 Porte du Périgord

Communauté de communes  
 de la Rochefoucauld  
 Porte du Périgord  
 Périmètre ex-Bandiat-Tardoire

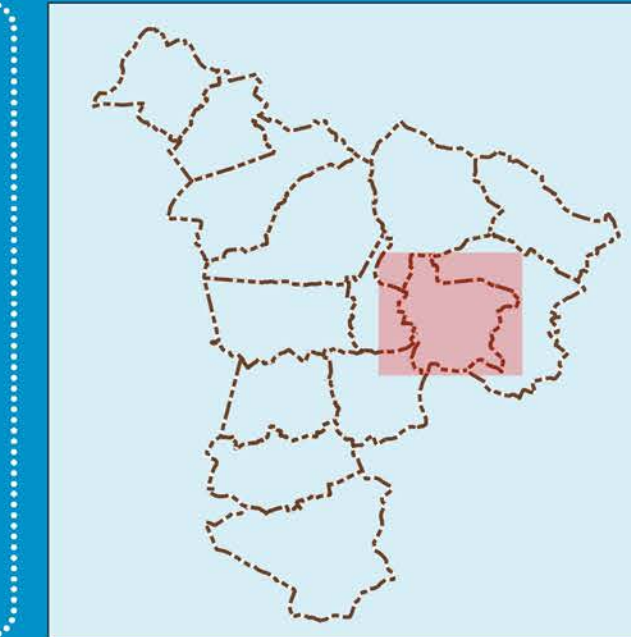
# PLAN LOCAL D'URBANISME INTERCOMMUNAL

PIÈCE N° 5.11

DOCUMENT GRAPHIQUE À TITRE  
 D'INFORMATION  
 5-11- Marillac-Le-Franc





Vu pour être annexé à la  
 délibération du conseil  
 communautaire en date du  
 31 janvier 2022

Le Président de la Communauté de  
 Communes  
 Jean-Marc BROUILLET



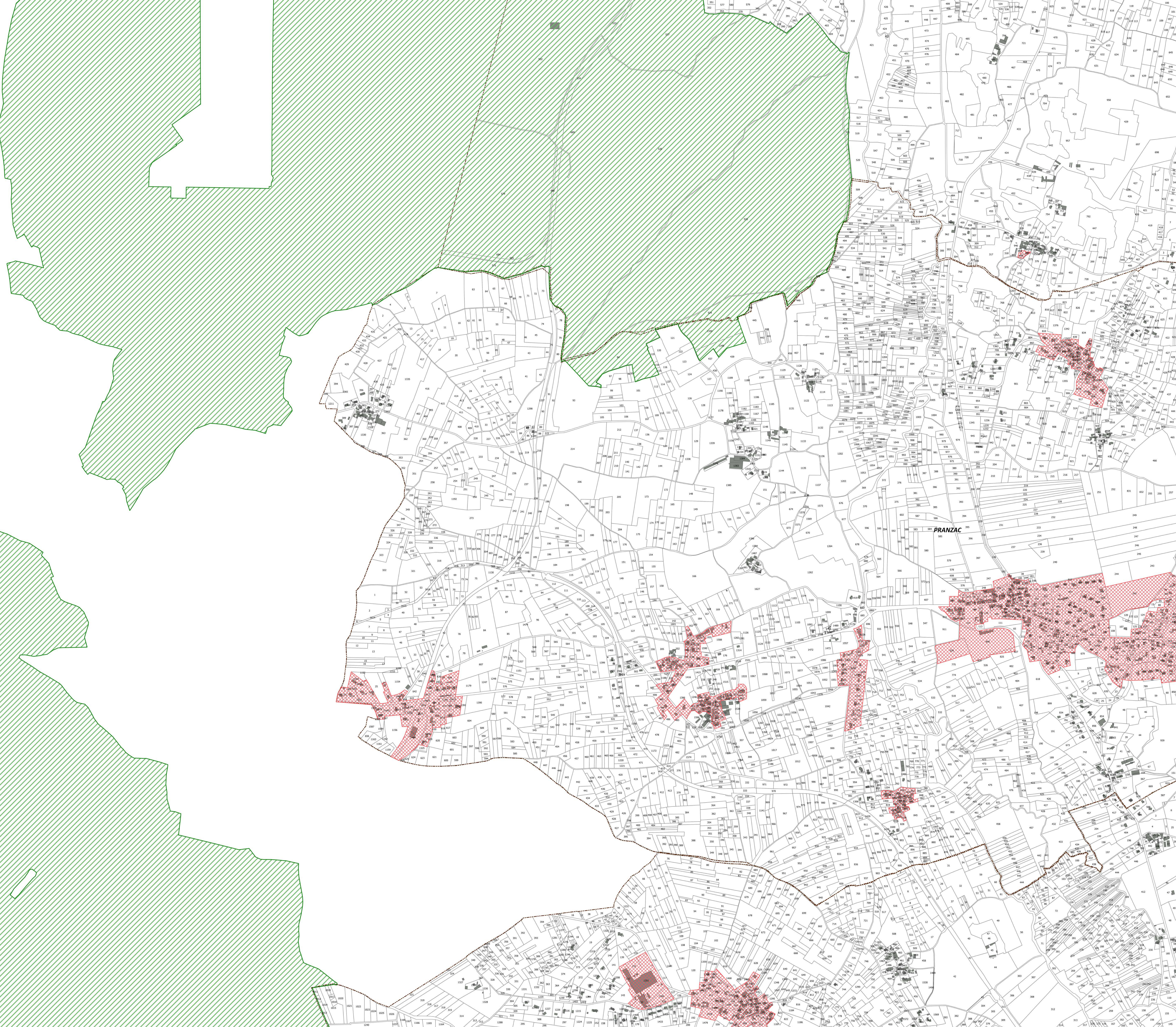


**PERIMETRE GRAPHIQUE A TITRE D'INFORMATION**

-  Zone affectée par le bruit des voies classées bruyantes
-  Périmètre de la Zone d'Aménagement Concertée
-  Forêt et bois relevant du régime forestier
-  Périmètre à l'intérieur duquel s'applique le Droit de Préemption urbain

**AUTRE INFORMATION**

-  Limite communale



Communauté de communes  
de la Rochefoucauld  
Porte du Périgord  
Périmètre ex-Bandiât-Tardoire

# PLAN LOCAL D'URBANISME INTERCOMMUNAL

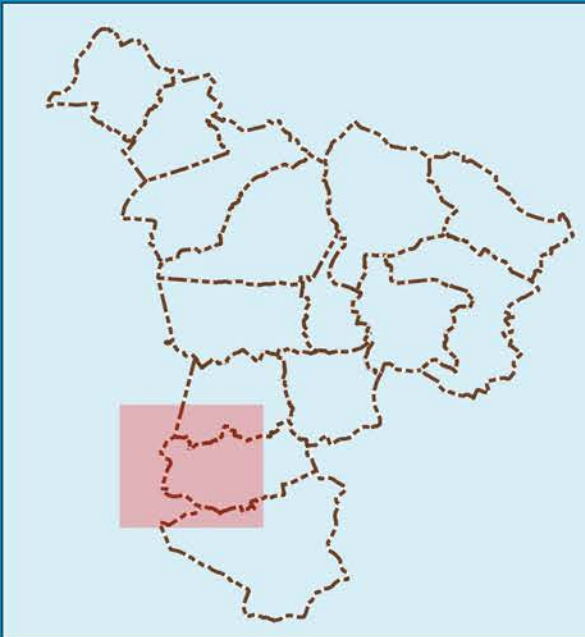
PIÈCE N° 5.11

DOCUMENT GRAPHIQUE À TITRE  
D'INFORMATION  
5-11- Pranzac Ouest

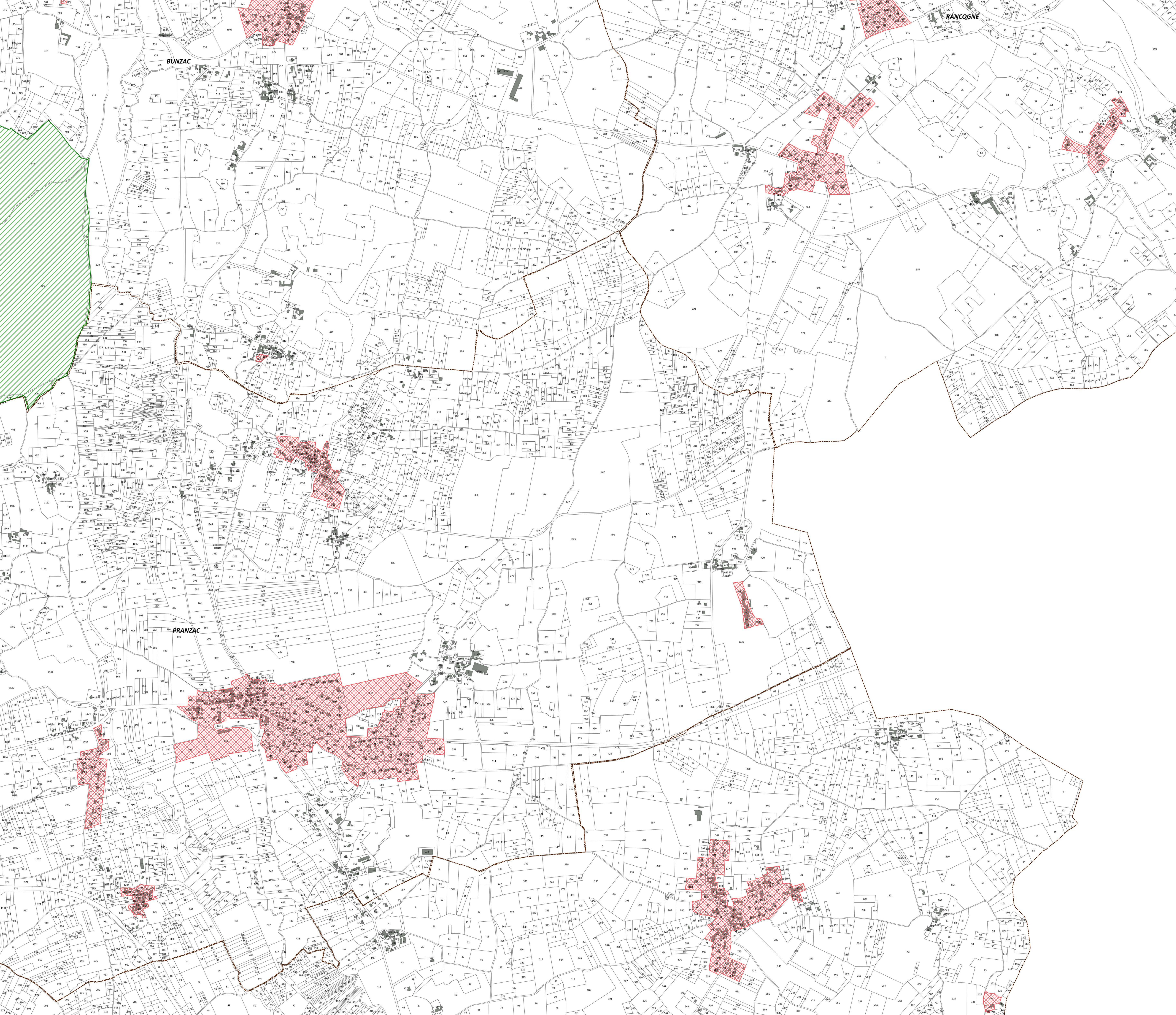
Vu pour être annexé à la  
délibération du conseil  
communautaire en date du  
31 janvier 2022








Le Président de la Communauté de  
Communes  
Jean-Marc BROUILLET







- PERIMETRE GRAPHIQUE A TITRE D'INFORMATION**
-  Zone affectée par le bruit des voies classées bruyantes
  -  Périmètre de la Zone d'Aménagement Concertée
  -  Forêt et bois relevant du régime forestier
  -  Périmètre à l'intérieur duquel s'applique le Droit de Préemption urbain
- AUTRE INFORMATION**
-  Limite communale



Communauté de communes  
de la Rochefoucauld  
Porte du Périgord  
Périmètre ex-Bandiât-Tardoire

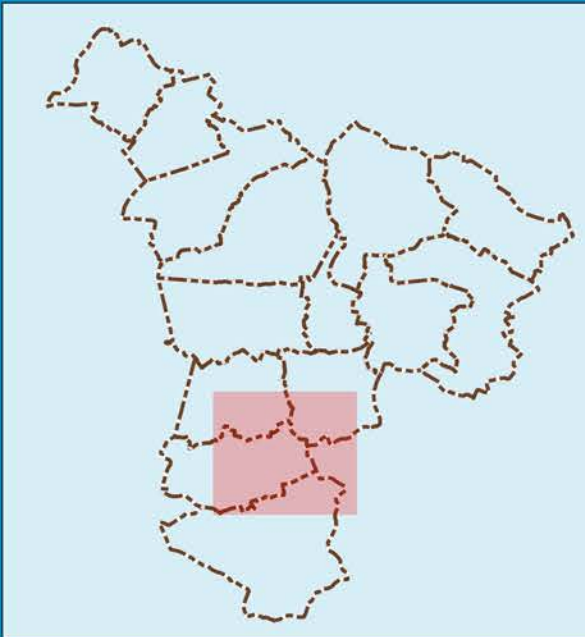
# PLAN LOCAL D'URBANISME INTERCOMMUNAL

PIÈCE N° 5.11

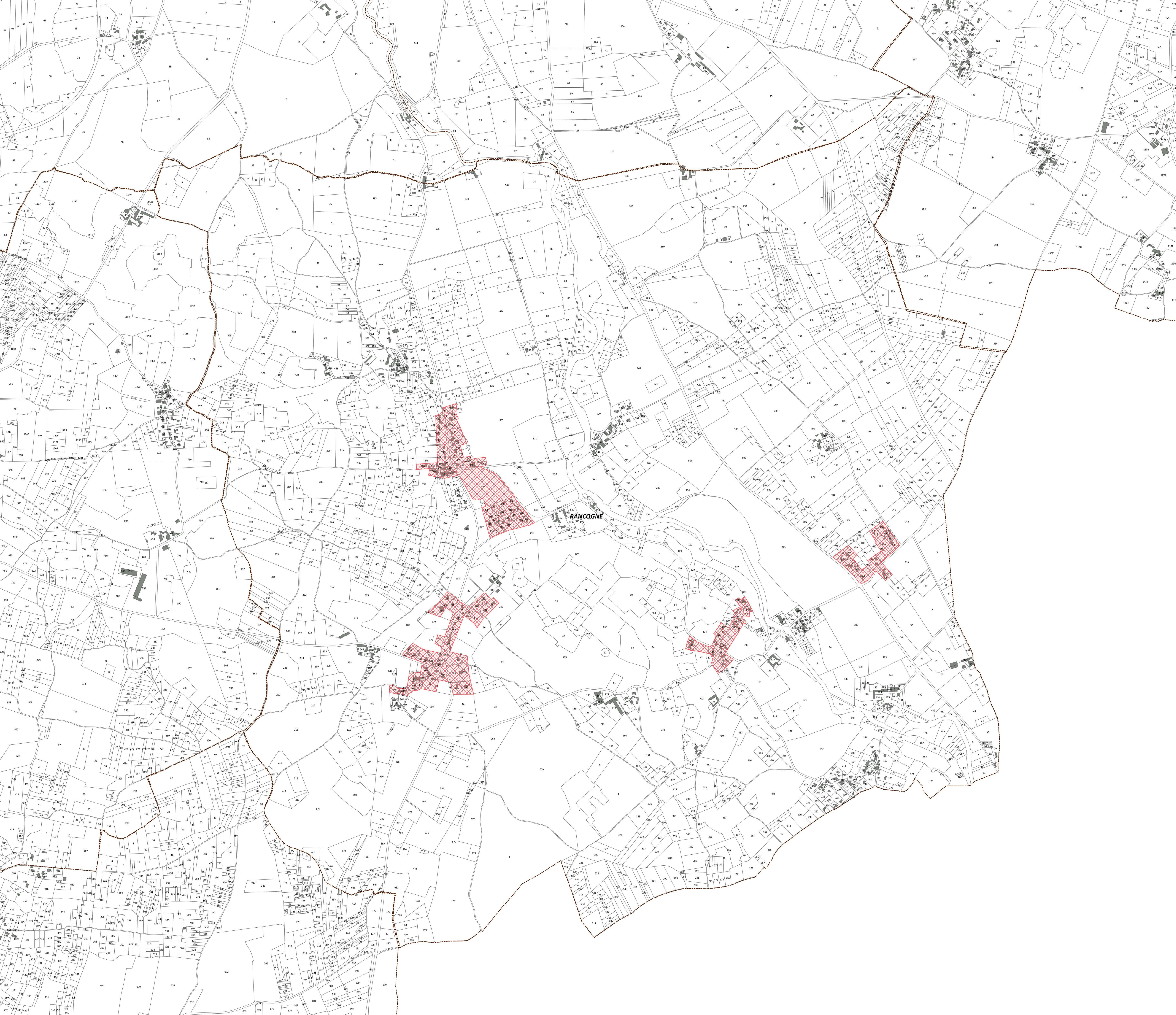
DOCUMENT GRAPHIQUE À TITRE  
D'INFORMATION  
5-11- Pranzac Est






Vu pour être annexé à la  
délibération du conseil  
communautaire en date du  
31 janvier 2022

Le Président de la Communauté de  
Communes  
Jean-Marc BROUILLET







- PERIMETRE GRAPHIQUE A TITRE D'INFORMATION**
-  Zone affectée par le bruit des voies classées bruyantes
  -  Périmètre de la Zone d'Aménagement Concertée
  -  Forêt et bois relevant du régime forestier
  -  Périmètre à l'intérieur duquel s'applique le Droit de Préemption urbain
- AUTRE INFORMATION**
-  Limite communale



Communauté de communes  
de la Rochefoucauld  
Porte du Périgord  
Périmètre ex-Bandiât-Tardoire

# PLAN LOCAL D'URBANISME INTERCOMMUNAL

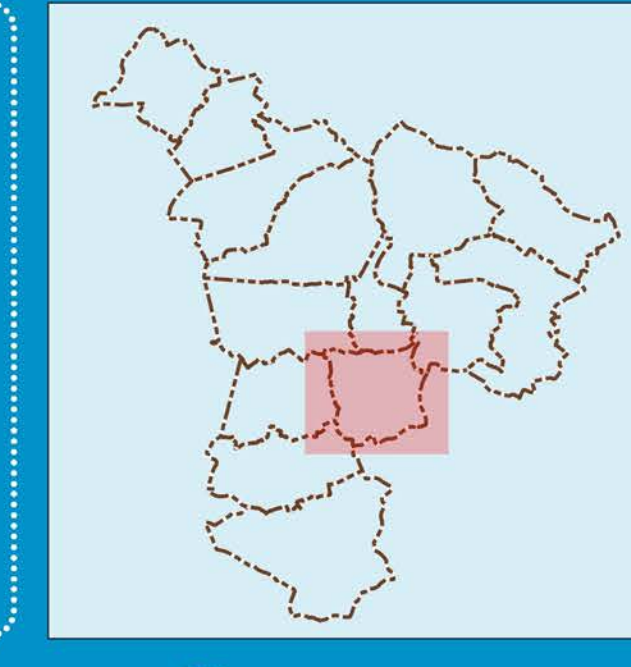
PIÈCE N° 5.11

DOCUMENT GRAPHIQUE À TITRE  
D'INFORMATION  
5-11- Rancogne

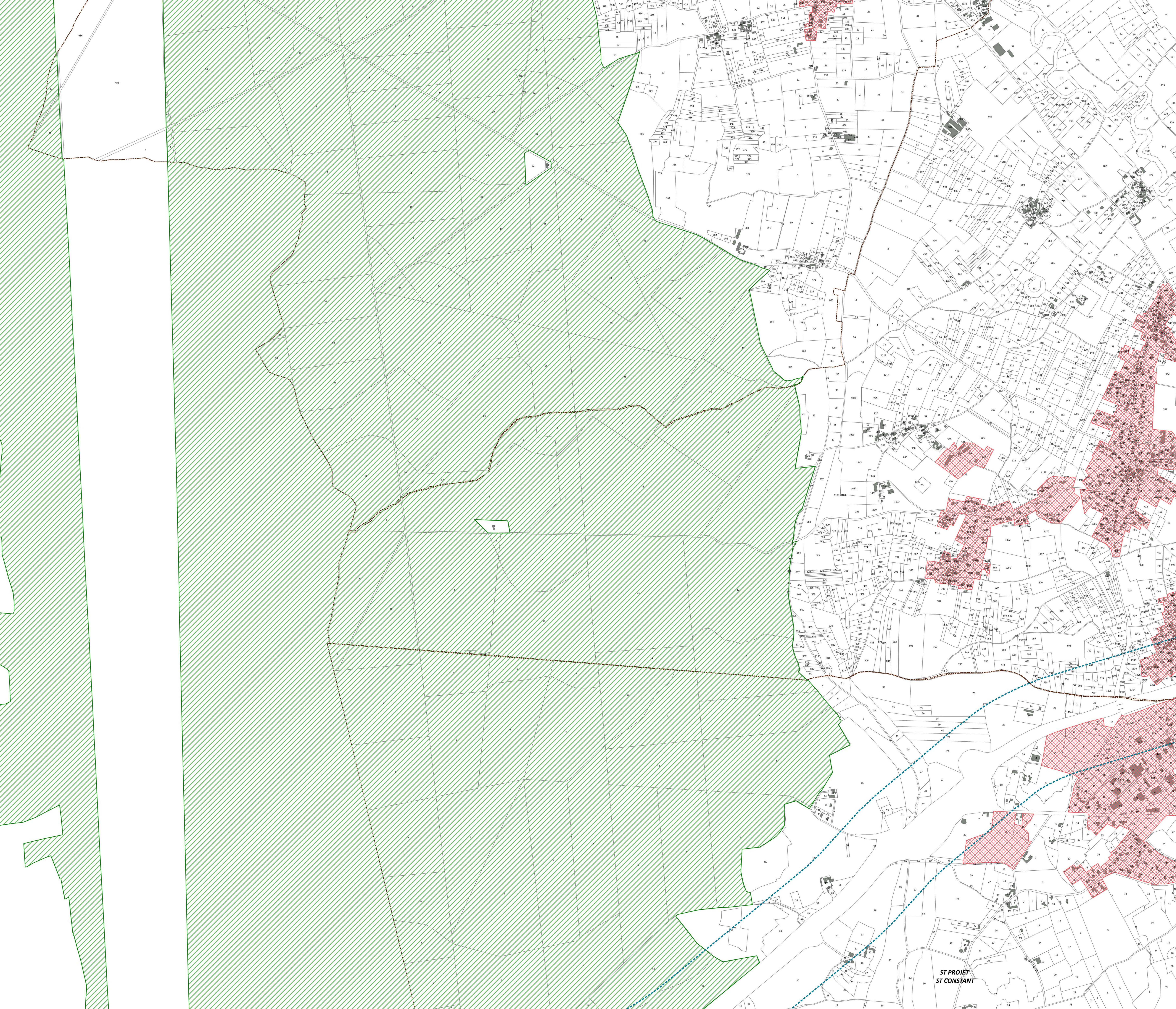
Vu pour être annexé à la  
délibération du conseil  
communautaire en date du  
31 janvier 2022








Le Président de la Communauté de  
Communes  
Jean-Marc BROUILLET







- PERIMETRE GRAPHIQUE A TITRE D'INFORMATION**
-  Zone affectée par le bruit des voies classées bruyantes
  -  Périmètre de la Zone d'Aménagement Concertée
  -  Forêt et bois relevant du régime forestier
  -  Périmètre à l'intérieur duquel s'applique le Droit de Préemption urbain
- AUTRE INFORMATION**
-  Limite communale

Communauté de Communes  
La Rochefoucauld  
Porte du Périgord

Communauté de communes  
de la Rochefoucauld  
Porte du Périgord  
Périmètre ex-Bandiats-Tardoire

# PLAN LOCAL D'URBANISME INTERCOMMUNAL

PIÈCE N° 5.11

DOCUMENT GRAPHIQUE À TITRE  
D'INFORMATION  
5-11- Rivières Sud-Ouest

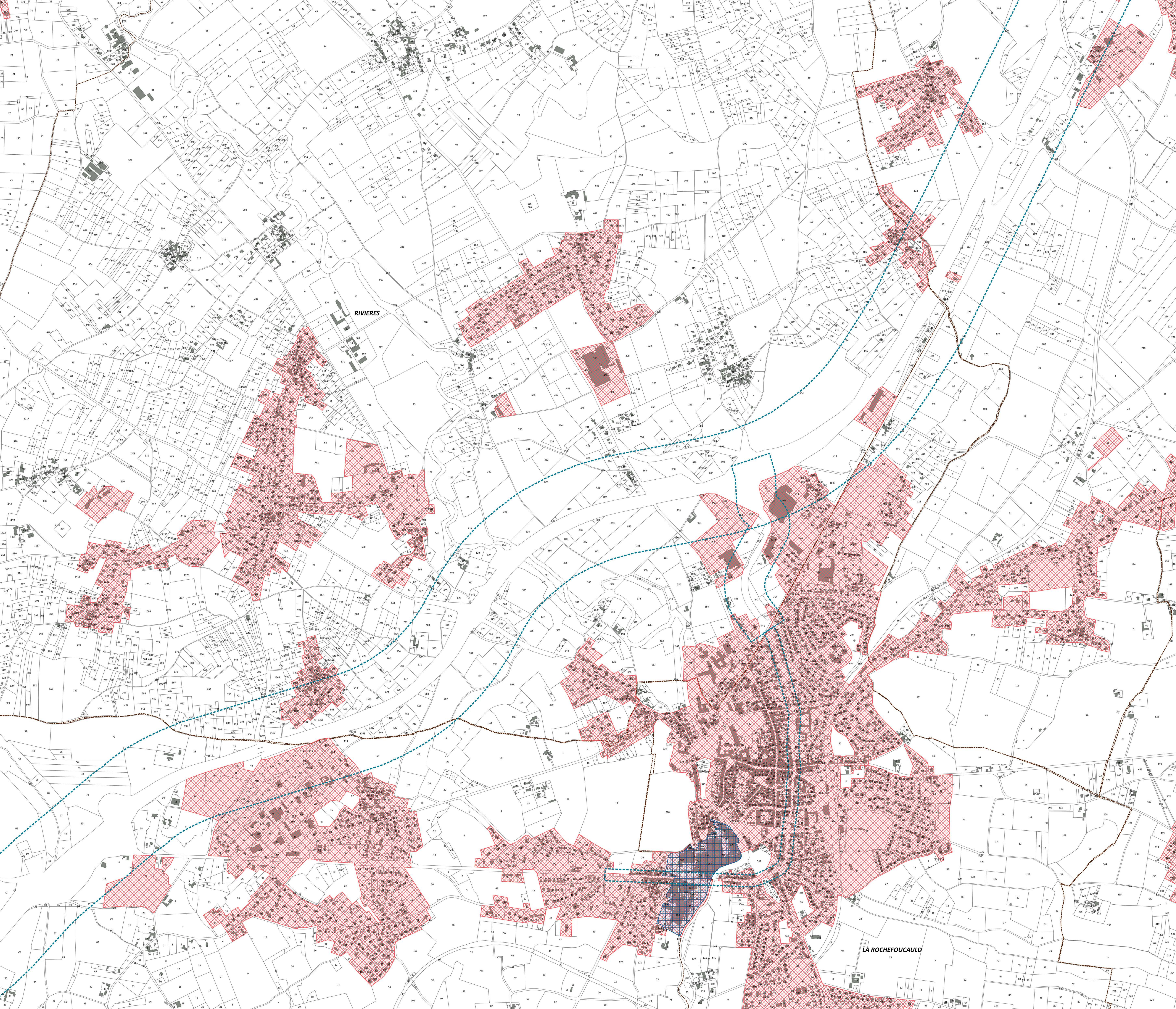
Vu pour être annexé à la  
délibération du conseil  
communautaire en date du  
31 janvier 2022

ids  
ville  
urbanisme

Le Président de la Communauté de  
Communes  
Jean-Marc BROUILLET







- PERIMETRE GRAPHIQUE A TITRE D'INFORMATION**
- Zone affectée par le bruit des voies classées bruyantes
  - Périmètre de la Zone d'Aménagement Concertée
  - Forêt et bois relevant du régime forestier
  - Périmètre à l'intérieur duquel s'applique le Droit de Préemption urbain
- AUTRE INFORMATION**
- Limite communale



Communauté de communes  
de la Rochefoucauld  
Porte du Périgord  
Périmètre ex-Bandiât-Tardoire

# PLAN LOCAL D'URBANISME INTERCOMMUNAL

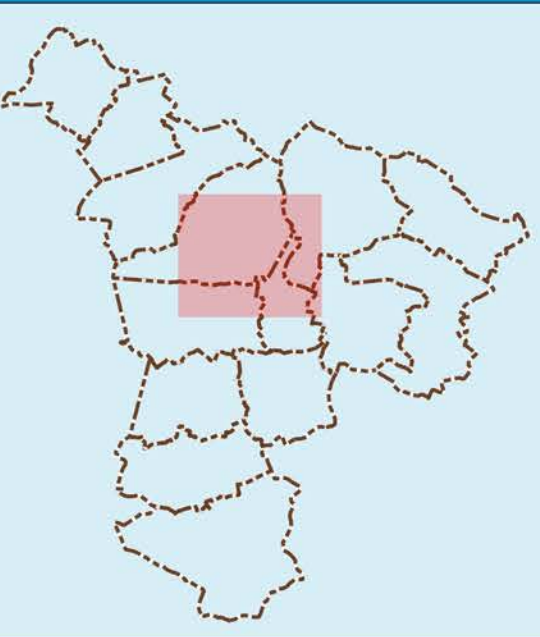
PIÈCE N° 5.11

DOCUMENT GRAPHIQUE À TITRE  
D'INFORMATION  
5-11- Rivières Sud-Est

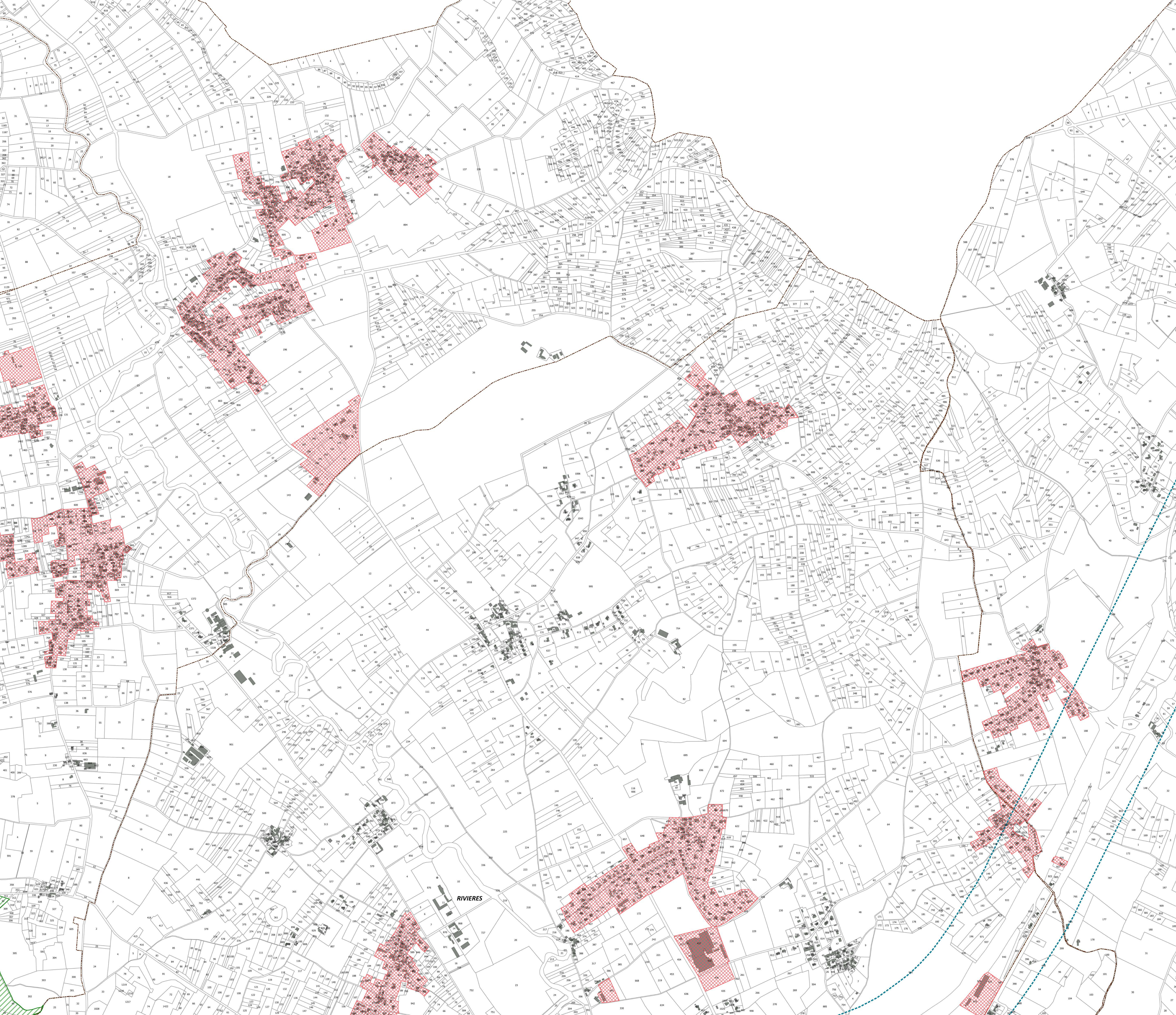
Vu pour être annexé à la  
délibération du conseil  
communautaire en date du  
31 janvier 2022








Le Président de la Communauté de  
Communes  
Jean-Marc BROULLET







- PERIMETRE GRAPHIQUE A TITRE D'INFORMATION**
-  Zone affectée par le bruit des voies classées bruyantes
  -  Périmètre de la Zone d'Aménagement Concertée
  -  Forêt et bois relevant du régime forestier
  -  Périmètre à l'intérieur duquel s'applique le Droit de Préemption urbain
- AUTRE INFORMATION**
-  Limite communale



Communauté de Communes  
de la Rochefoucauld  
Porte du Périgord  
Périmètre ex-Bandiât-Tardoire

# PLAN LOCAL D'URBANISME INTERCOMMUNAL

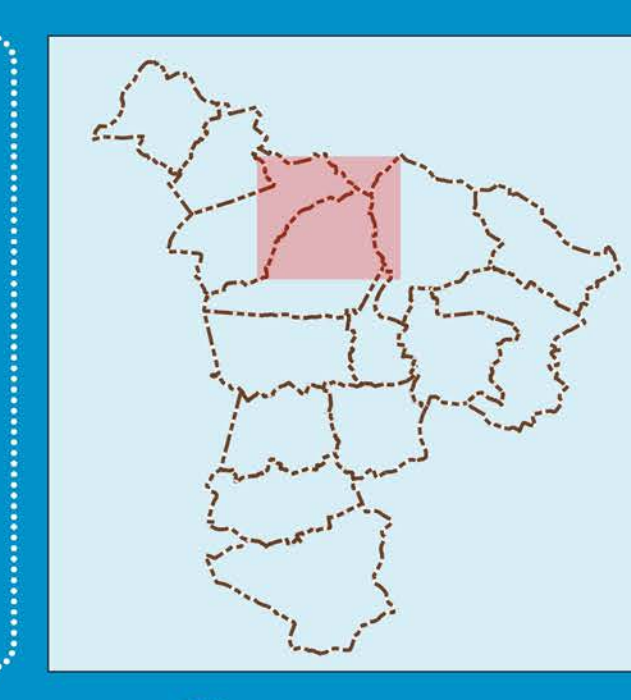
PIÈCE N° 5.11

DOCUMENT GRAPHIQUE À TITRE  
D'INFORMATION  
5-11- Rivières Est

Vu pour être annexé à la  
délibération du conseil  
communautaire en date du  
31 janvier 2022







Le Président de la Communauté de  
Communes  
Jean-Marc BROUJLET



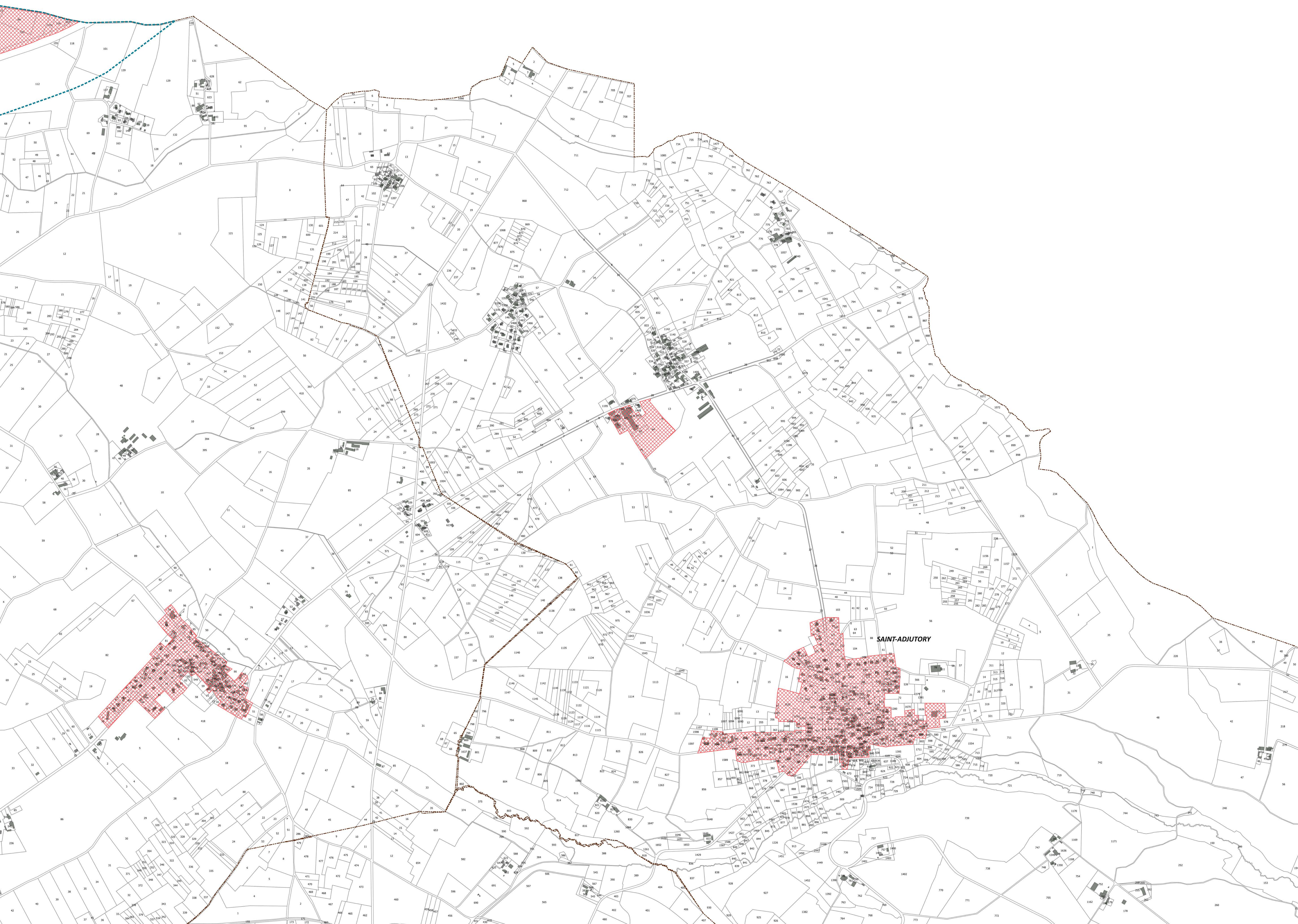


**PERIMETRE GRAPHIQUE A TITRE D'INFORMATION**

-  Zone affectée par le bruit des voies classées bruyantes
-  Périmètre de la Zone d'Aménagement Concertée
-  Forêt et bois relevant du régime forestier
-  Périmètre à l'intérieur duquel s'applique le Droit de Préemption urbain

**AUTRE INFORMATION**

-  Limite communale



Communauté de communes  
de la Rochefoucauld  
Porte du Périgord  
Périmètre ex-Bandiât-Tardoire

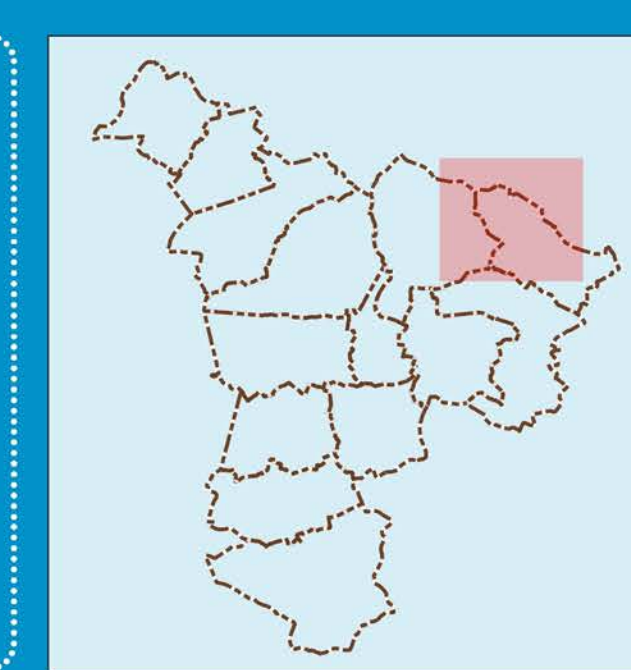
# PLAN LOCAL D'URBANISME INTERCOMMUNAL

PIÈCE N° 5.11

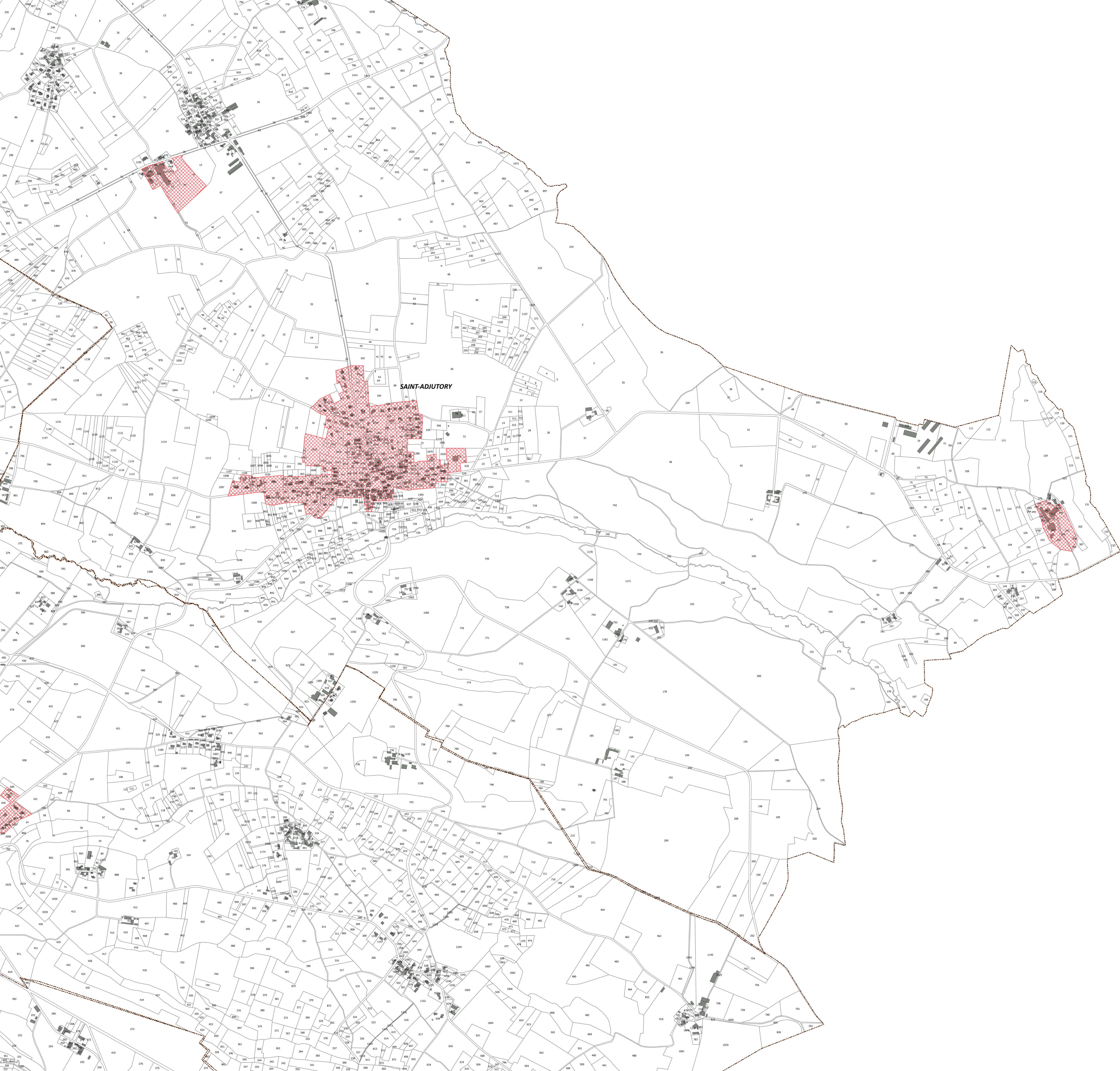
DOCUMENT GRAPHIQUE À TITRE  
D'INFORMATION  
5-11- SaintAdjutory Nord-Ouest






Vu pour être annexé à la  
délibération du conseil  
communautaire en date du  
31 janvier 2022

Le Président de la Communauté de  
Communes  
Jean-Marc BROUJLET







- PERIMETRE GRAPHIQUE A TITRE D'INFORMATION**
-  Zone affectée par le bruit des voies classés bruyantes
  -  Périmètre de la Zone d'Aménagement Concertée
  -  Forêt et bois relevant du régime forestier
  -  Périmètre à l'intérieur duquel s'applique le Droit de Préemption urbain
- AUTRE INFORMATION**
-  Limite communale



Communauté de communes  
de la Rochefoucauld  
Porte du Périgord  
Périmètre ex-Bandiât-Tardoire

# PLAN LOCAL D'URBANISME INTERCOMMUNAL

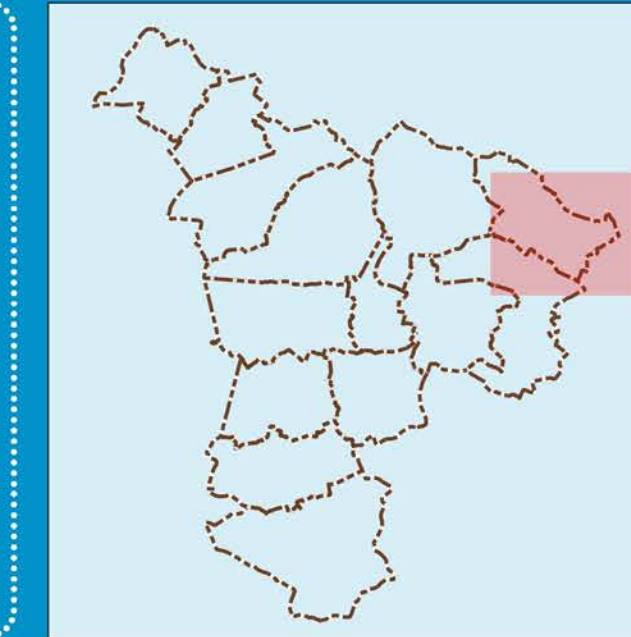
PIÈCE N° 5.11

DOCUMENT GRAPHIQUE À TITRE  
D'INFORMATION  
5-11- SaintAdjutory Sud-Est






Vu pour être annexé à la  
délibération du conseil  
communautaire en date du  
31 janvier 2022

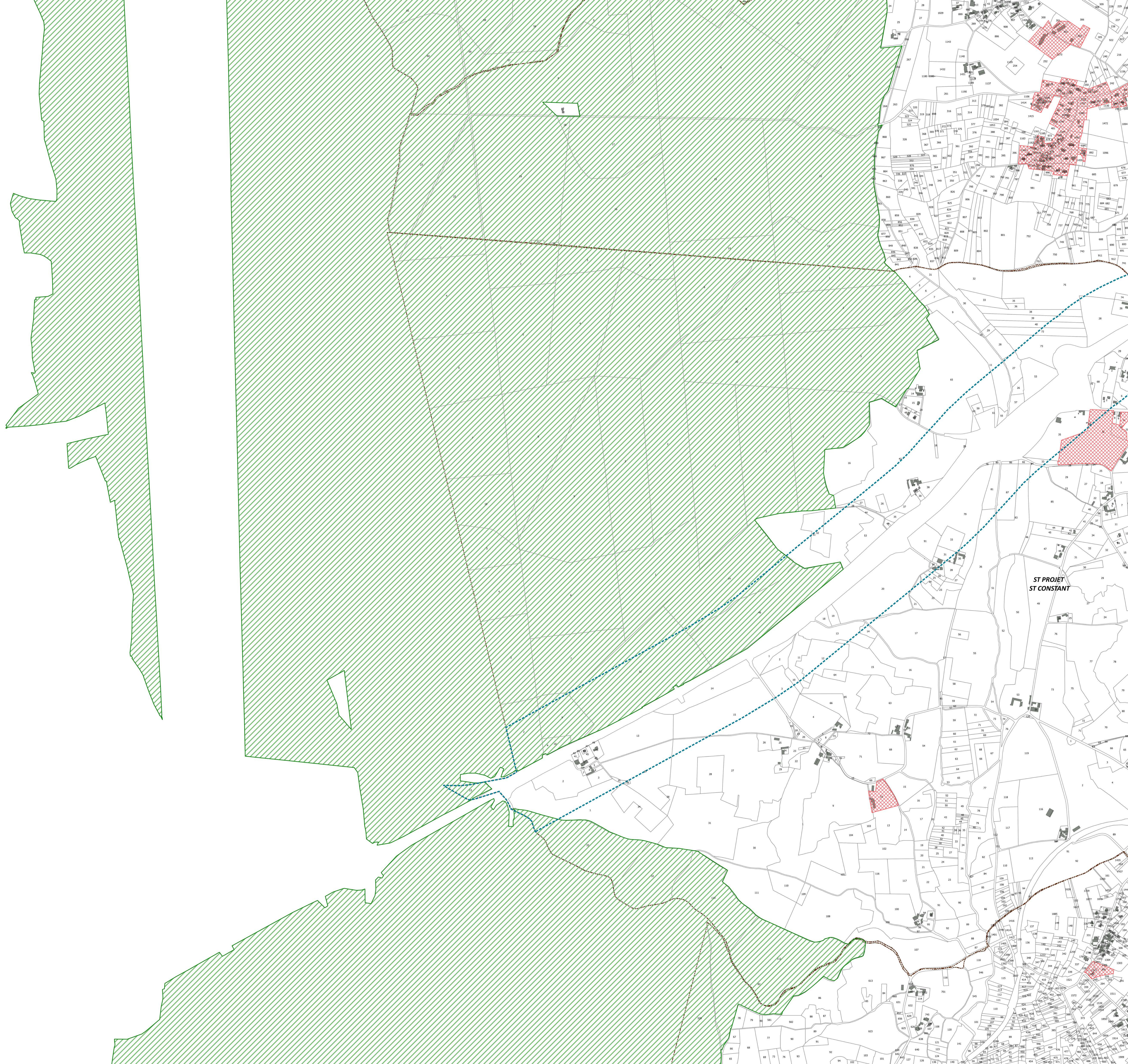


Le Président de la Communauté de  
Communes  
Jean-Marc BROUILLET





- PERIMETRE GRAPHIQUE A TITRE D'INFORMATION**
-  Zone affectée par le bruit des voies classés bruyantes
  -  Périmètre de la Zone d'Aménagement Concertée
  -  Forêt et bois relevant du régime forestier
  -  Périmètre à l'intérieur duquel s'applique le Droit de Préemption urbain
- AUTRE INFORMATION**
-  Limite communale



ST PROJET  
ST CONSTANT



Communauté de Communes  
de la Rochefoucauld  
Porte du Périgord  
Périmètre ex-Bandiât-Tardoire

# PLAN LOCAL D'URBANISME INTERCOMMUNAL

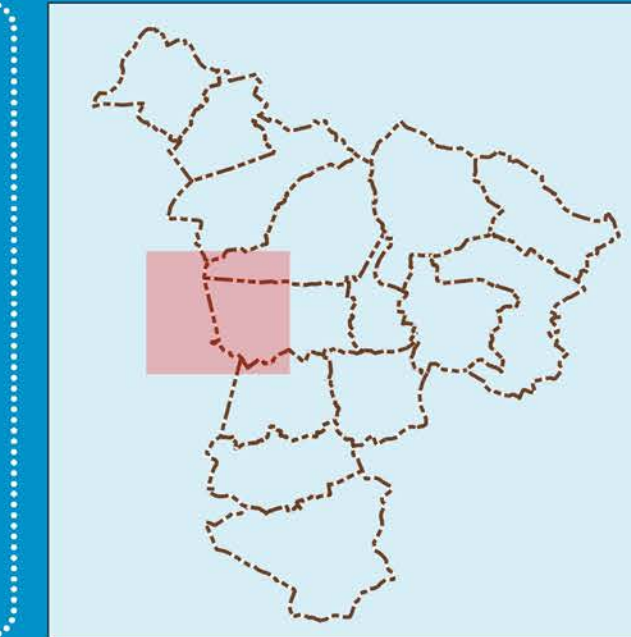
PIÈCE N° 5.11

DOCUMENT GRAPHIQUE À TITRE  
D'INFORMATION  
5-11- Saint Projet Saint Constant Ouest

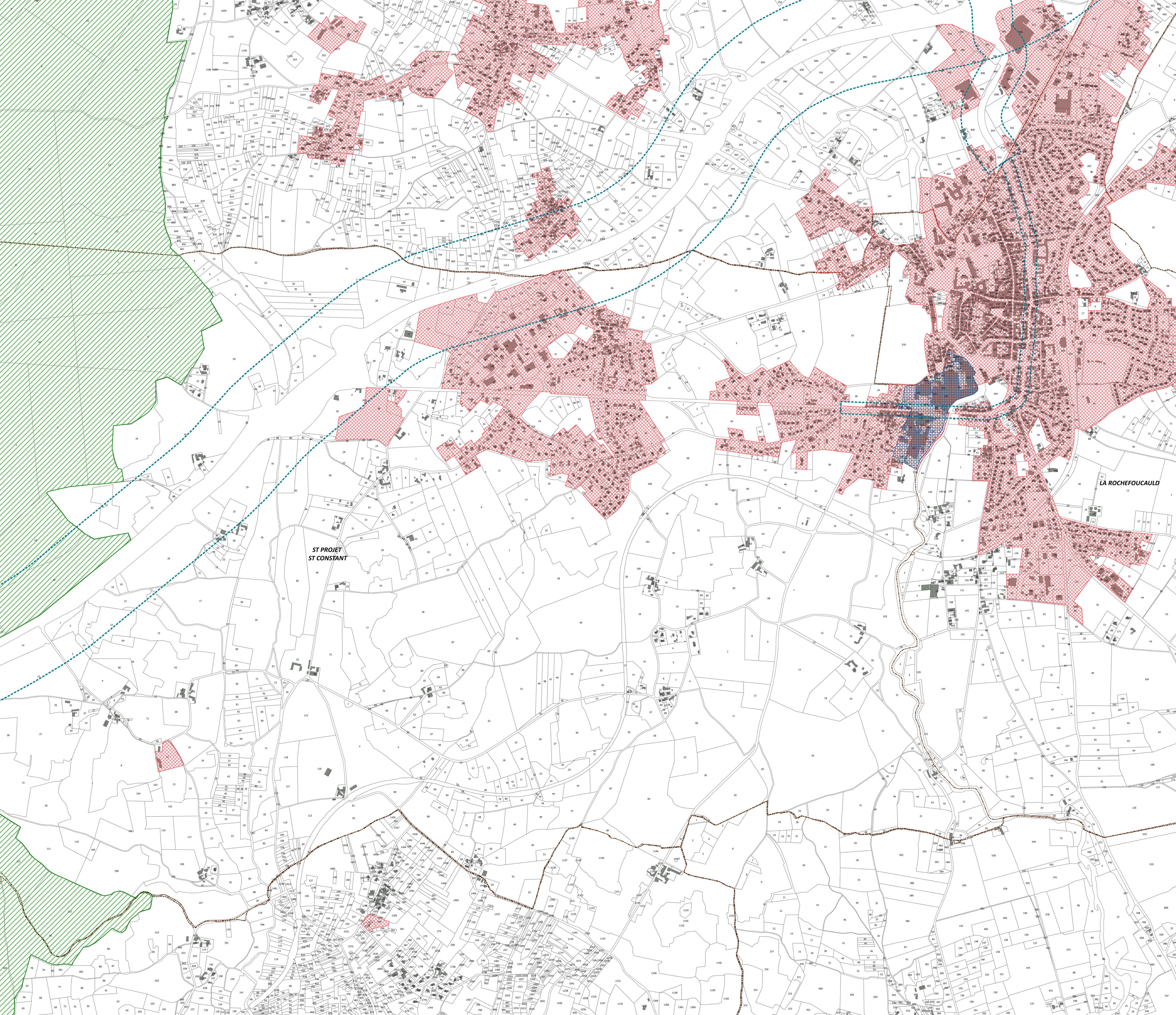
Vu pour être annexé à la  
délibération du conseil  
communautaire en date du  
31 janvier 2022



Le Président de la Communauté de  
Communes  
Jean-Marc BROUILLET







- PERIMETRE GRAPHIQUE A TITRE D'INFORMATION**
- Zone affectée par le bruit des voies classées bruyantes
  - Périmètre de la Zone d'Aménagement Concertée
  - Forêt et bois relevant du régime forestier
  - Périmètre à l'intérieur duquel s'applique le Droit de Préemption urbain
- AUTRE INFORMATION**
- Limite communale

ST PROJET  
ST CONSTANT

LA ROCHEFOUCAULD



Communauté de communes  
de la Rochefoucauld  
Porte du Périgord  
Périmètre ex-Bandiât-Tardoire

# PLAN LOCAL D'URBANISME INTERCOMMUNAL

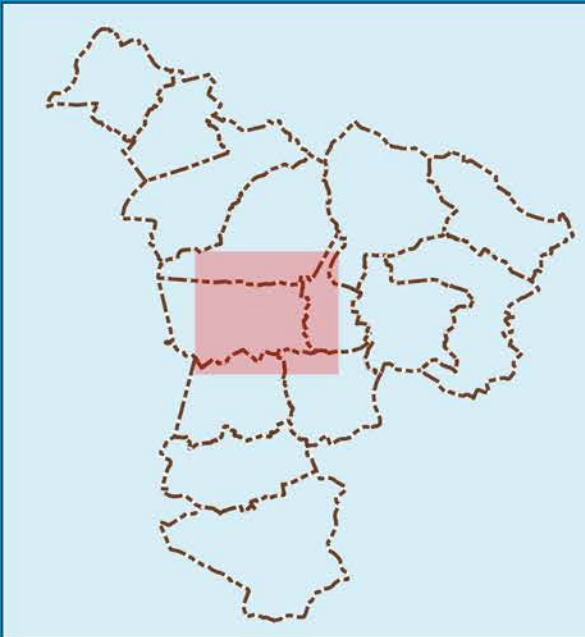
PIÈCE N° 5.11

DOCUMENT GRAPHIQUE À TITRE  
D'INFORMATION  
5-11- Saint-Projet-Saint-Constant Est

Vu pour être annexé à la  
délibération du conseil  
communautaire en date du  
31 janvier 2022







Le Président de la Communauté de  
Communes  
Jean-Marc BROUJLET



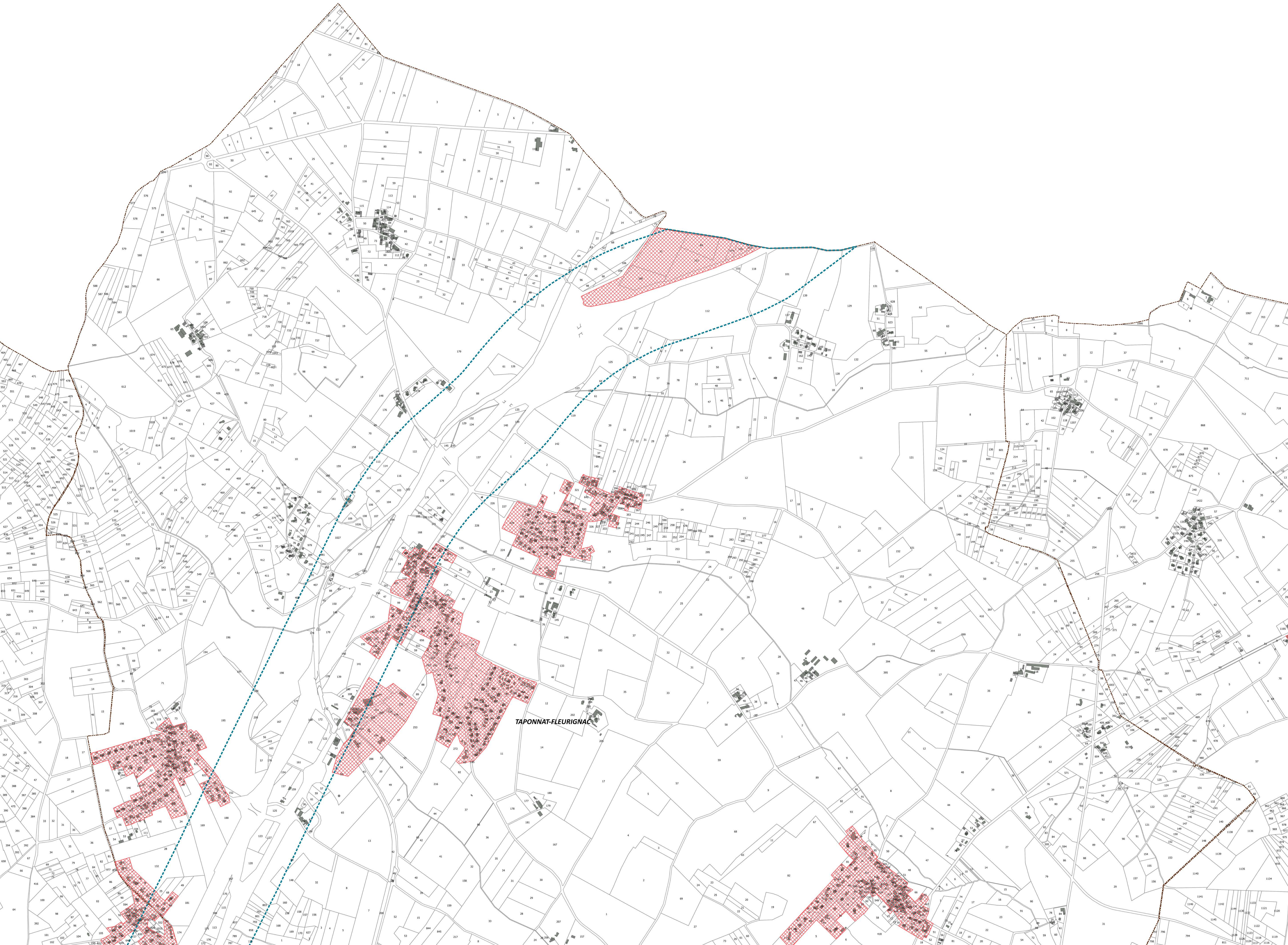


**PERIMETRE GRAPHIQUE A TITRE D'INFORMATION**

-  Zone affectée par le bruit des voies classées bruyantes
-  Périmètre de la Zone d'Aménagement Concertée
-  Forêt et bois relevant du régime forestier
-  Périmètre à l'intérieur duquel s'applique le Droit de Préemption urbain

**AUTRE INFORMATION**

-  Limite communale



Communauté de communes  
de la Rochefoucauld  
Porte du Périgord  
Périmètre ex-Bandiât-Tardoire

# PLAN LOCAL D'URBANISME INTERCOMMUNAL

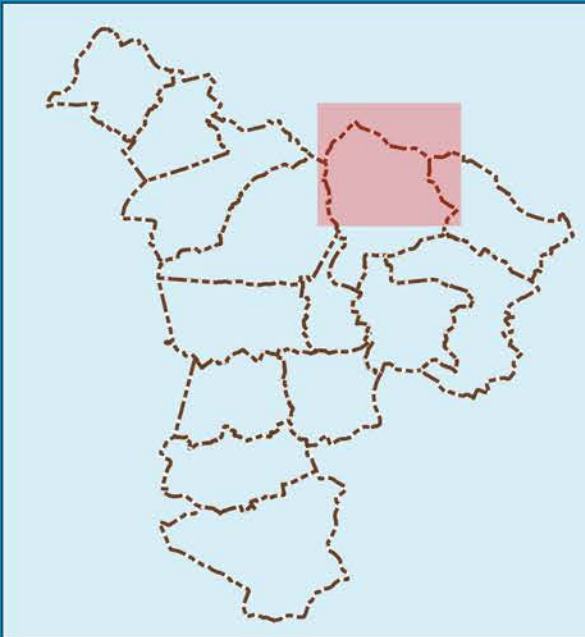
PIÈCE N° 5.11

DOCUMENT GRAPHIQUE À TITRE  
D'INFORMATION  
5-11- Taponnat-Fleurignac Nord

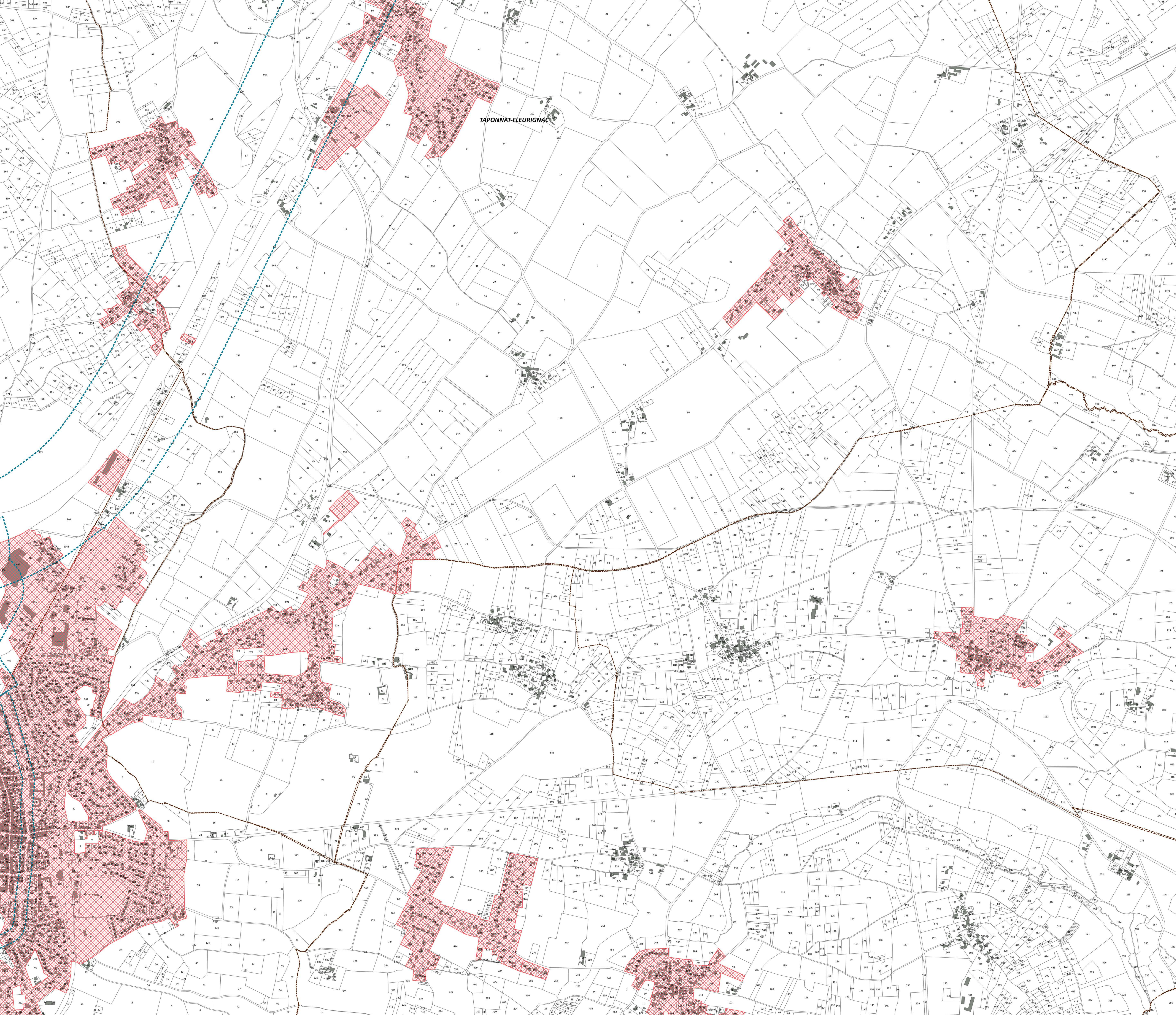
Vu pour être annexé à la  
délibération du conseil  
communautaire en date du  
31 janvier 2022





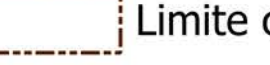


Le Président de la Communauté de  
Communes  
Jean-Marc BROUILLET







- PERIMETRE GRAPHIQUE A TITRE D'INFORMATION**
-  Zone affectée par le bruit des voies classées bruyantes
  -  Périmètre de la Zone d'Aménagement Concertée
  -  Forêt et bois relevant du régime forestier
  -  Périmètre à l'intérieur duquel s'applique le Droit de Préemption urbain
- AUTRE INFORMATION**
-  Limite communale



Communauté de communes  
de la Rochefoucauld  
Porte du Périgord  
Périmètre ex-Bandiât-Tardoire

# PLAN LOCAL D'URBANISME INTERCOMMUNAL

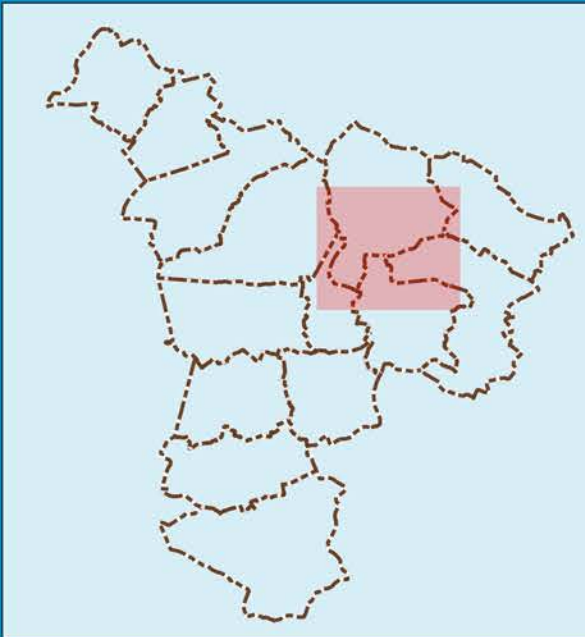
PIÈCE N° 5.11

DOCUMENT GRAPHIQUE À TITRE  
D'INFORMATION  
5-11- Taponnat-Fleurignac Sud

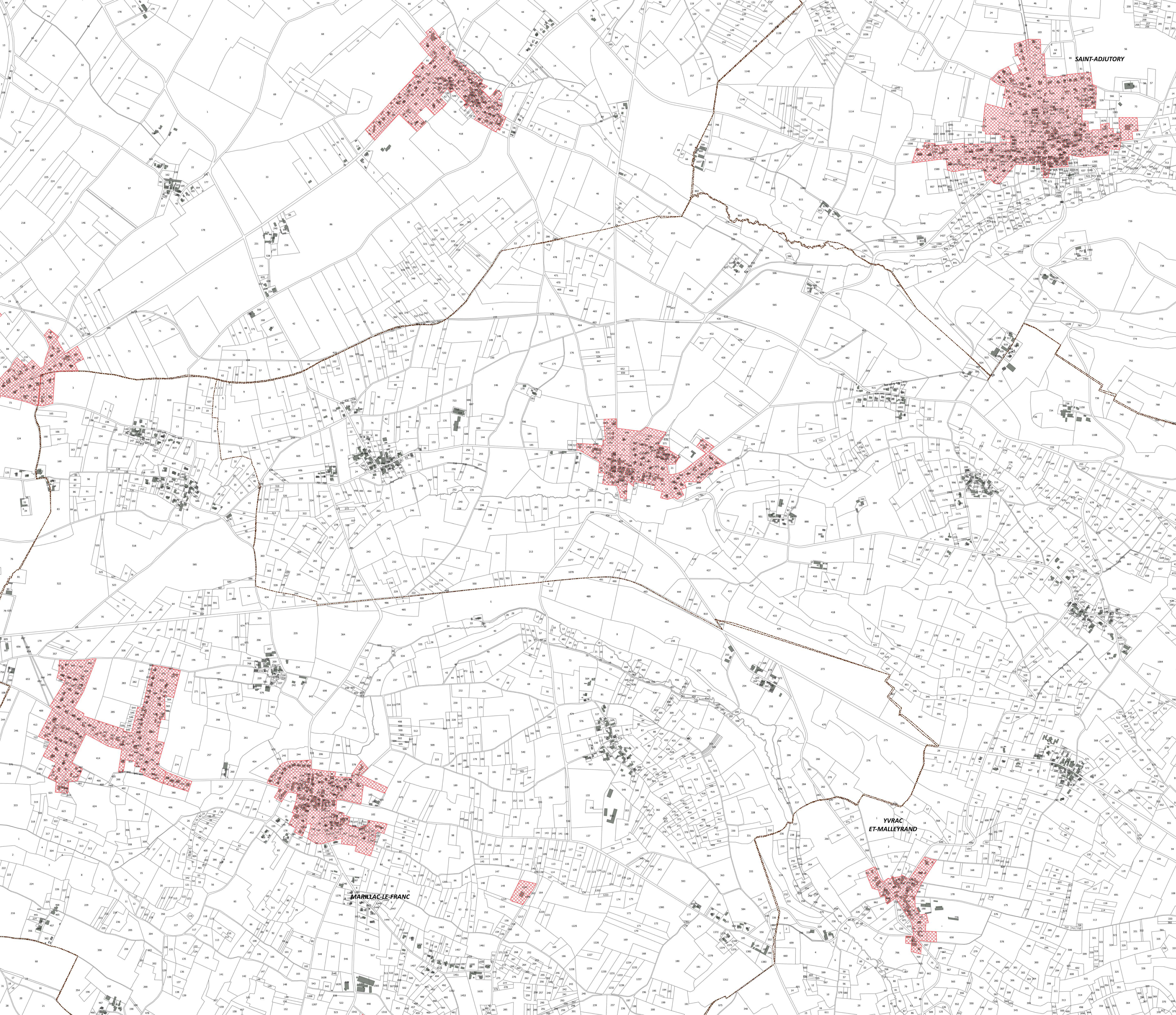
Vu pour être annexé à la  
délibération du conseil  
communautaire en date du  
31 janvier 2022







Le Président de la Communauté de  
Communes  
Jean-Marc BROUJLET








**PERIMETRE GRAPHIQUE A TITRE D'INFORMATION**

-  Zone affectée par le bruit des voies classées bruyantes
-  Périmètre de la Zone d'Aménagement Concertée
-  Forêt et bois relevant du régime forestier
-  Périmètre à l'intérieur duquel s'applique le Droit de Préemption urbain

**AUTRE INFORMATION**

-  Limite communale

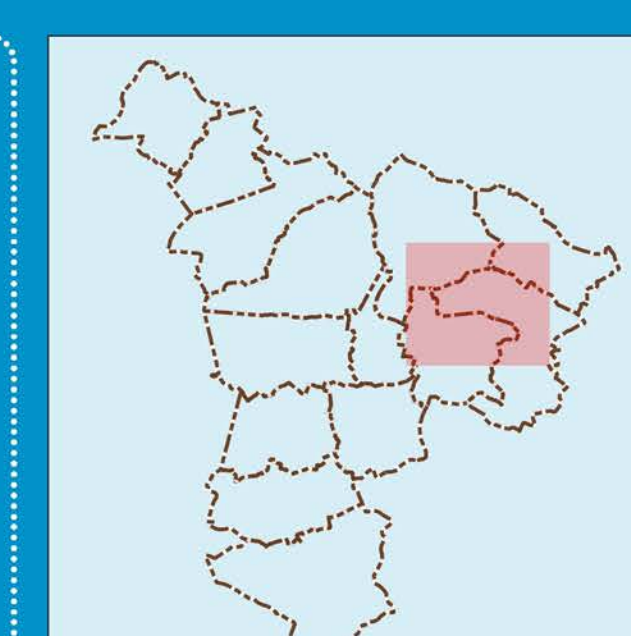
Communauté de communes  
de la Rochefoucauld  
Porte du Périgord  
Périmètre ex-Bandiât-Tardoire

# PLAN LOCAL D'URBANISME INTERCOMMUNAL

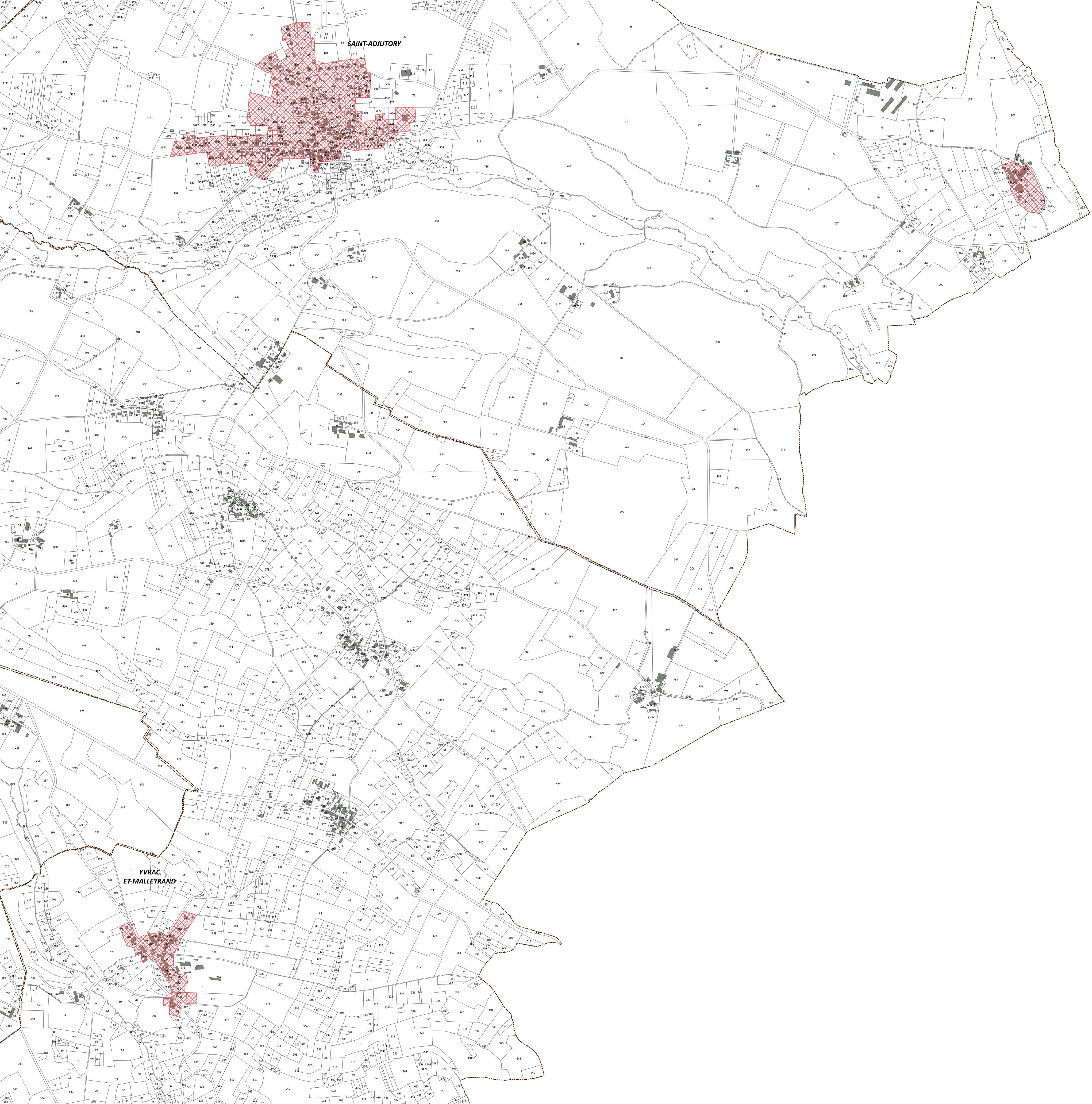
PIÈCE N° 5.11 DOCUMENT GRAPHIQUE À TITRE  
D'INFORMATION  
5-11- Yvrac et Malleyrand Nord-Ouest





Vu pour être annexé à la  
délibération du conseil  
communautaire en date du  
31 janvier 2022

Le Président de la Communauté de  
Communes  
Jean-Marc BROUQUET







- PERIMETRE GRAPHIQUE A TITRE D'INFORMATION**
-  Zone affectée par le bruit des voies classées bruyantes
  -  Périmètre de la Zone d'Aménagement Concertée
  -  Forêt et bois relevant du régime forestier
  -  Périmètre à l'intérieur duquel s'applique le Droit de Préemption urbain

- AUTRE INFORMATION**
-  Limite communale



Communauté de communes  
de la Rochefoucauld  
Porte du Périgord  
Périmètre ex-Bandiât-Tardoire

# PLAN LOCAL D'URBANISME INTERCOMMUNAL

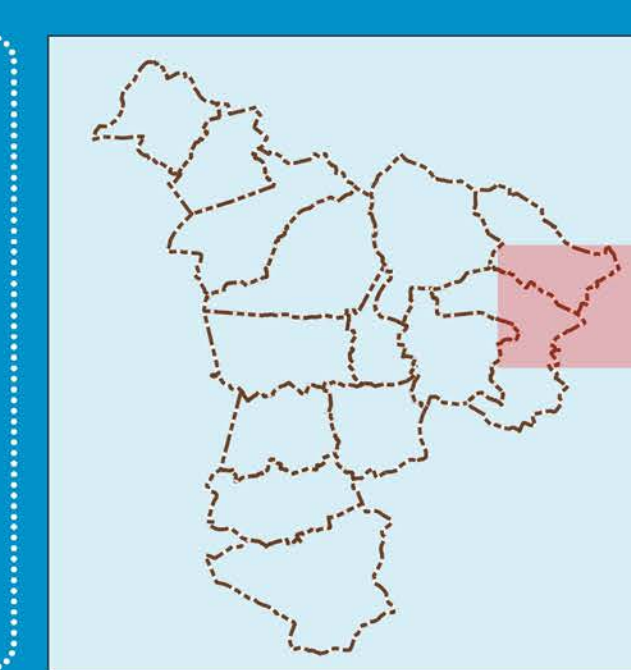
PIÈCE N° 5.11

DOCUMENT GRAPHIQUE À TITRE  
D'INFORMATION  
5-11- Yvrac et Malleyrand Nord-Est

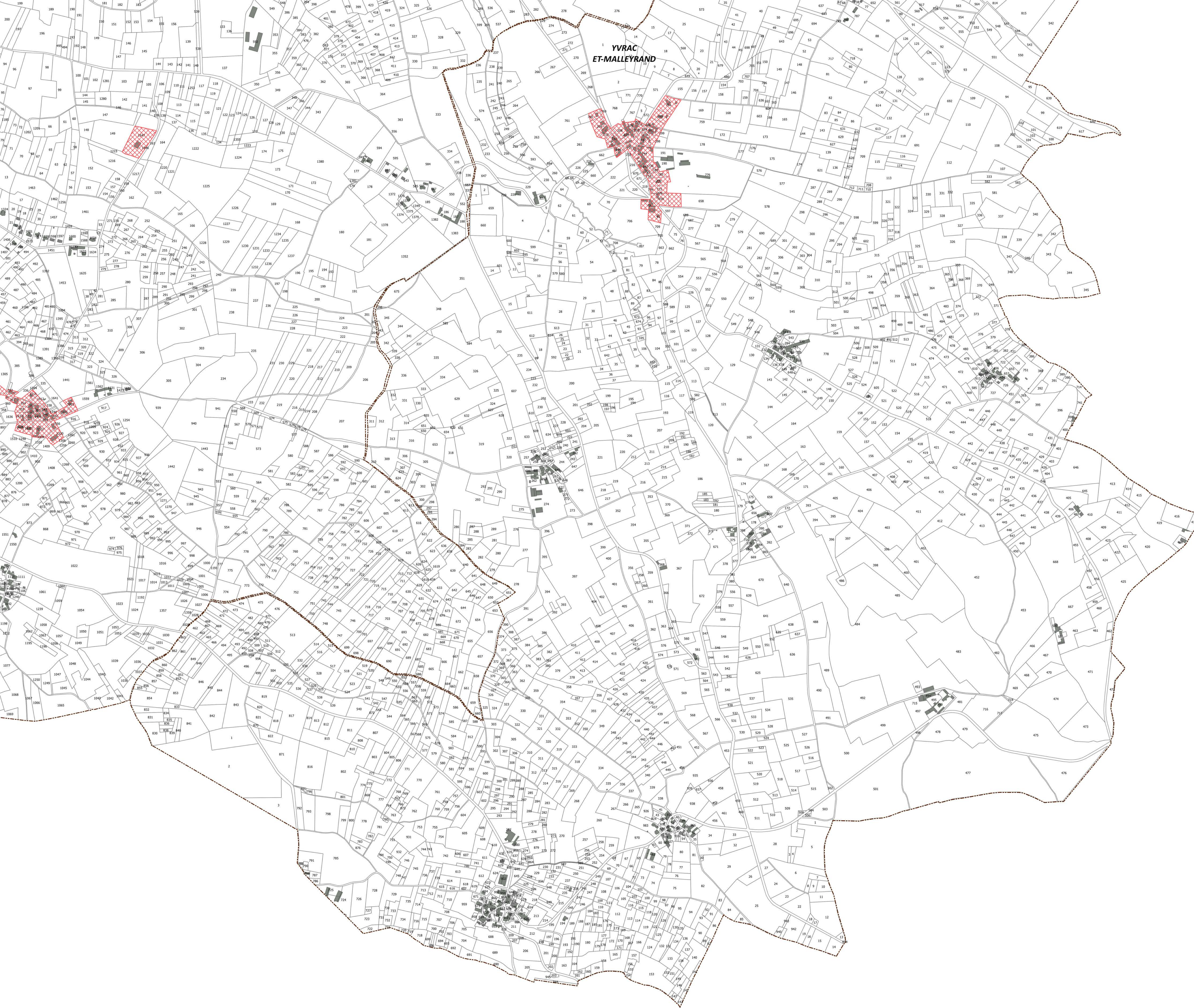
Vu pour être annexé à la  
délibération du conseil  
communautaire en date du  
31 janvier 2022








Le Président de la Communauté de  
Communes  
Jean-Marc BROUJLET







- PERIMETRE GRAPHIQUE A TITRE D'INFORMATION**
-  Zone affectée par le bruit des voies classées bruyantes
  -  Périmètre de la Zone d'Aménagement Concertée
  -  Forêt et bois relevant du régime forestier
  -  Périmètre à l'intérieur duquel s'applique le Droit de Préemption urbain
- AUTRE INFORMATION**
-  Limite communale



Communauté de communes  
de la Rochefoucauld  
Porte du Périgord  
Périmètre ex-Bandiât-Tardoire

# PLAN LOCAL D'URBANISME INTERCOMMUNAL

PIÈCE N° 5.11

DOCUMENT GRAPHIQUE À TITRE  
D'INFORMATION  
5-11- Yvrac et Malleyrand Sud

Vu pour être annexé à la  
délibération du conseil  
communautaire en date du  
31 janvier 2022

Le Président de la Communauté de  
Communes  
Jean-Marc BROUILLET

